



















ruimtelijk structuurplan DIEST gewestplan Diest

-  woongebied
-  woongebied met culturele, historische en/of esthetische waarde
-  woongebied met landelijk karakter
-  woonpark
-  woonuitbreidingsgebied
-  gebied voor gemeenschapsvoorzieningen en openbaar nut
-  recreatiegebieden
-  parkgebieden (P)
-  bufferzones (T)
-  groengebied
-  natuurgebied (N)
-  natuurgebied met wetenschappelijke waarde of natuurreservaten (R)
-  bosgebieden
-  agrarische gebieden
-  landschappelijk waardevolle gebieden
-  agrarische gebieden met ecologisch belang
-  industriegebieden
-  milieubelastende industrieën (II)
-  ambachtelijke bedrijven en kmo's
-  militaire gebieden (M)
-  bestaande waterwegen

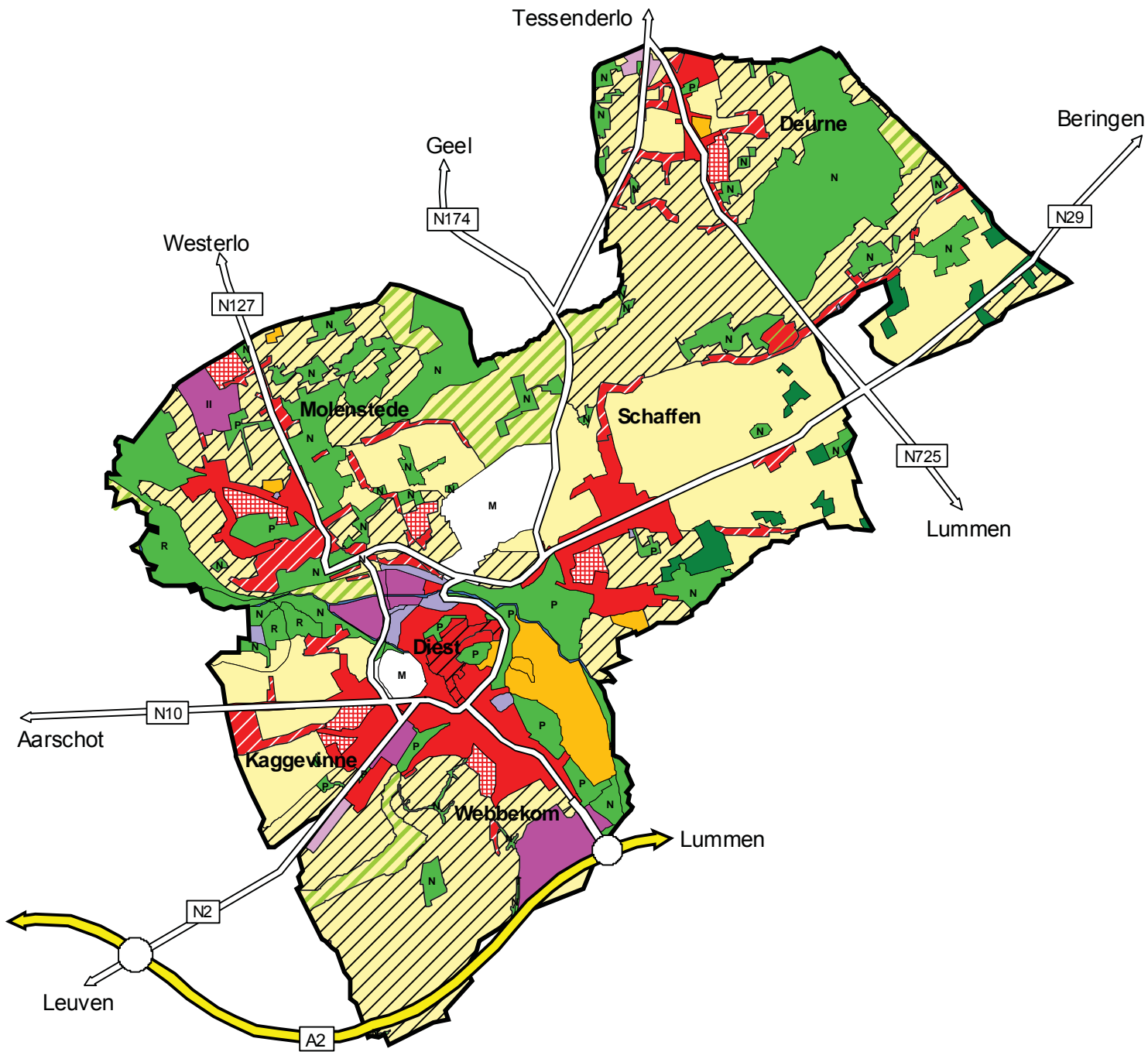
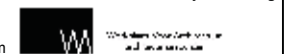
mei 2006

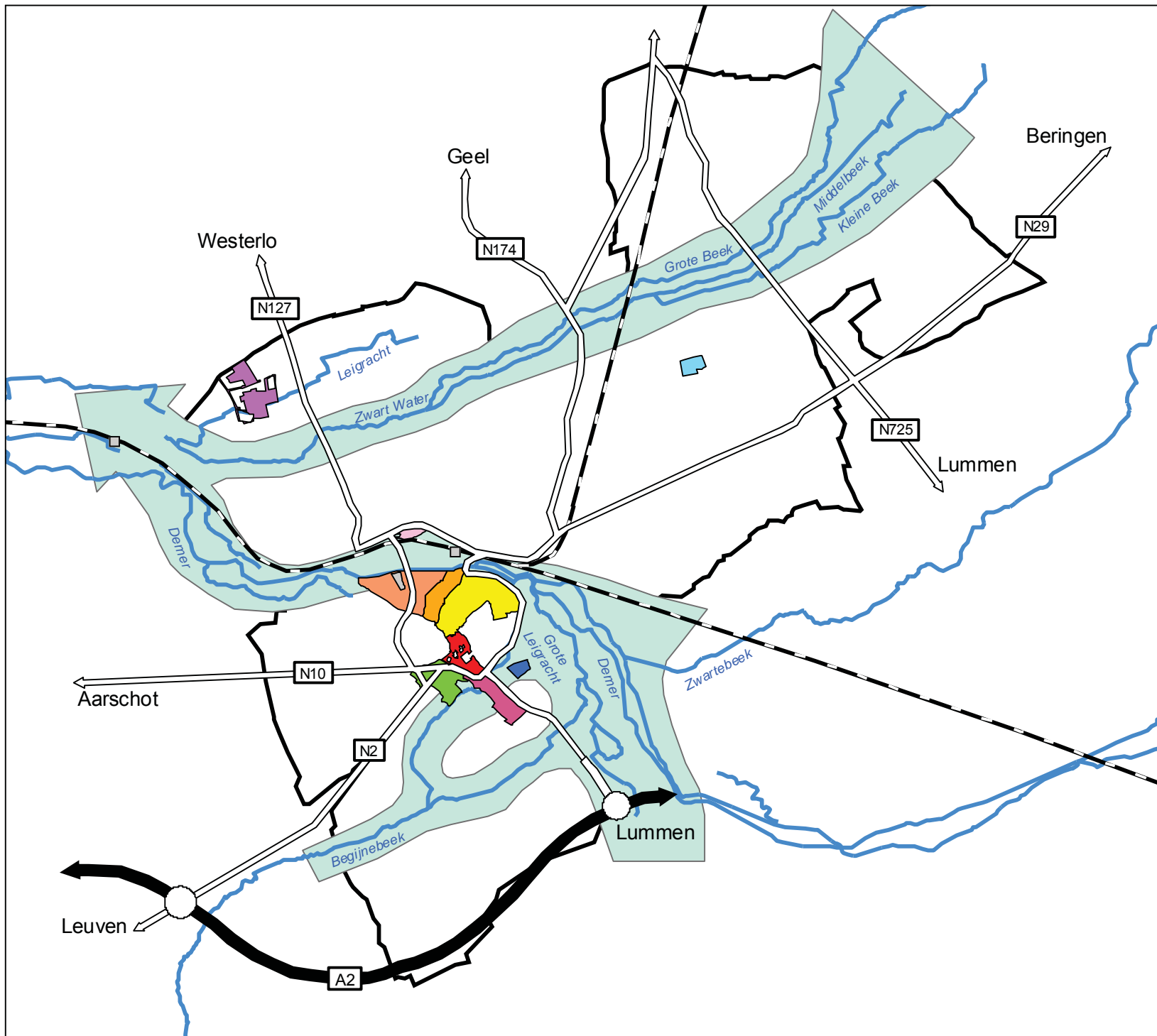
plaat I.1



INTERLEUVEN
Dienst Ruimtelijke Ordening

0 0,5 1 Km





ruimtelijk structuurplan DIEST

BPA's in Diest, goedgekeurd


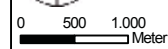
- BPA nr.1 wijk "Demervallei"
- BPA nr.3 "Wijngaardsveld-Slachthuis"
- BPA nr.3ter "Kloosterberg"
- BPA "Kelbergen"
- BPA nr.4 "Speelhof"
- BPA "Tussen de Waters"
- BPA nr.9 "Demerwijk",
wijzigingsplan "De Demer"
- BPA "Industriezone Molenstede"
- BPA "Leuvensepoort"
- BPA "Bremberg"
- BPA "Tussen de Waters", herziening

mei 2006

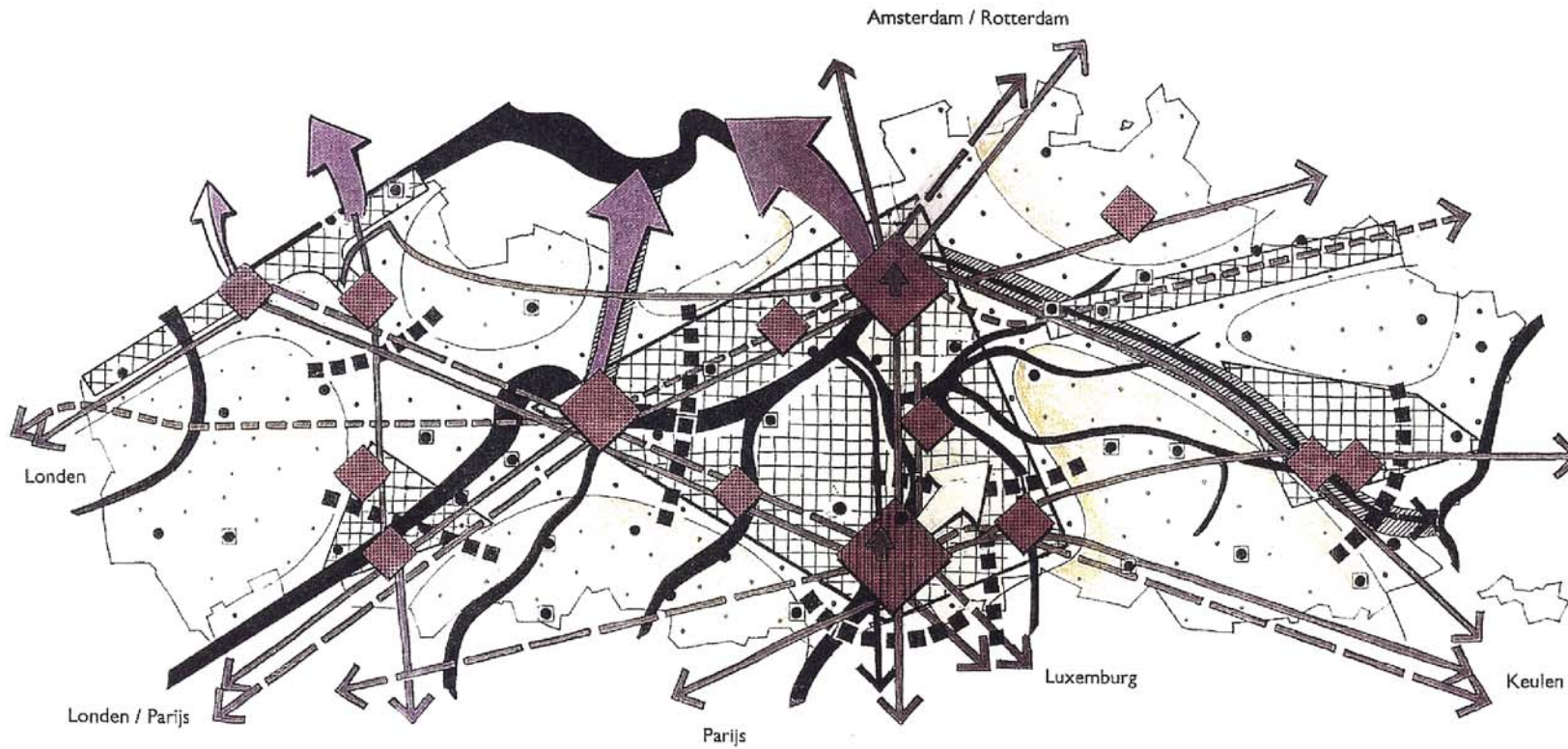
plaat I.2



INTERLEUVEN
Dienst Ruimtelijke Ordening



ruimtelijk structuurplan
DIEST
 Ruimtelijk Structuurplan
 Vlaanderen



- | | | | | | | |
|---|--|---|--|---|---|--------------------------------------|
|  | Stedelijk gebied |  | Economisch netwerk | Porten: |  | Hoofdweg |
|  | Structuurondersteunend kleinstedelijk gebied |  | Rivier- en beekvallei |  |  | HST- lijn / Internationale spoorlijn |
|  | kleinstedelijk gebied op provinciaal niveau |  | Groot aaneengesloten gebied van het buitengebied |  |  | IJzeren rijn |
|  | Stedelijk netwerk Vlaamse Ruit |  | Buitengebied verbinding |  |  | Hoofdwaterweg |
|  | Stedelijk netwerk |  | Kern van het buitengebied |  | | |
| | | | | | | |

overgenomen uit:
 ruimtelijk structuurplan Vlaanderen
 (goedgekeurd bij M.B. van 23/09/1997)

mei 2006

plaat 1.4

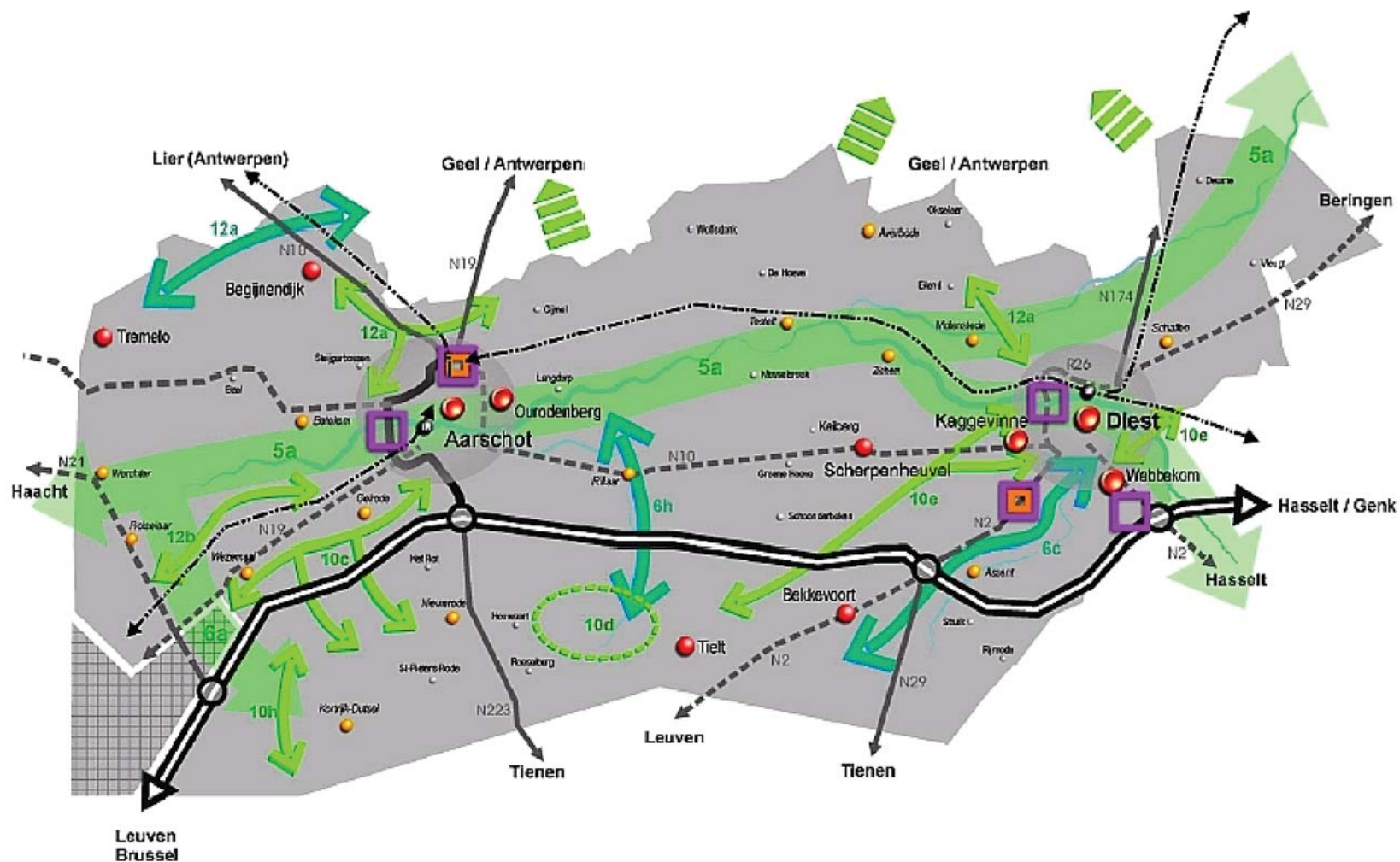


INTERLEUVEN
 Dienst Ruimtelijke Ordening

W
 Werkplaats Voor Architectuur
 architectenmaatschappij

ruimtelijk structuurplan DIEST

Demernetwerk



- Open ruimte**
- NVBG natte sfeer
 - NVBG droge sfeer
 - natuurlijke structuurdragers
 - versterkingsgebied verspreide boskernen
 - NVBG provincie overschrijdend
 - rivier of beek
- Bebouwde ruimte**
- stedelijk gebied
 - stedelijke kern
 - hoofddorp
 - woonkern
 - kern-in-hot-buitengebied
 - zoekzone regionaal bedrijventerrein
 - concentratie van grootschalige kleinhandel
- Mobiliteit**
- hoofdweg
 - primaire weg I of II
 - secundaire weg I
 - secundaire weg II
 - secundaire weg III
 - spoorlijn / station
 - openbaar vervoersknooppunt
 - Interregionaal

overgenomen uit:
ruimtelijk structuurplan Vlaams-Brabant
(goedgekeurd bij M.B. van 07/10/2004)

mei 2006

plaat 1.5





INTERLEUVEN
Dienst Ruimtelijke Ordening













W
Werkplaats Voor Architectuur
architectenassociatie

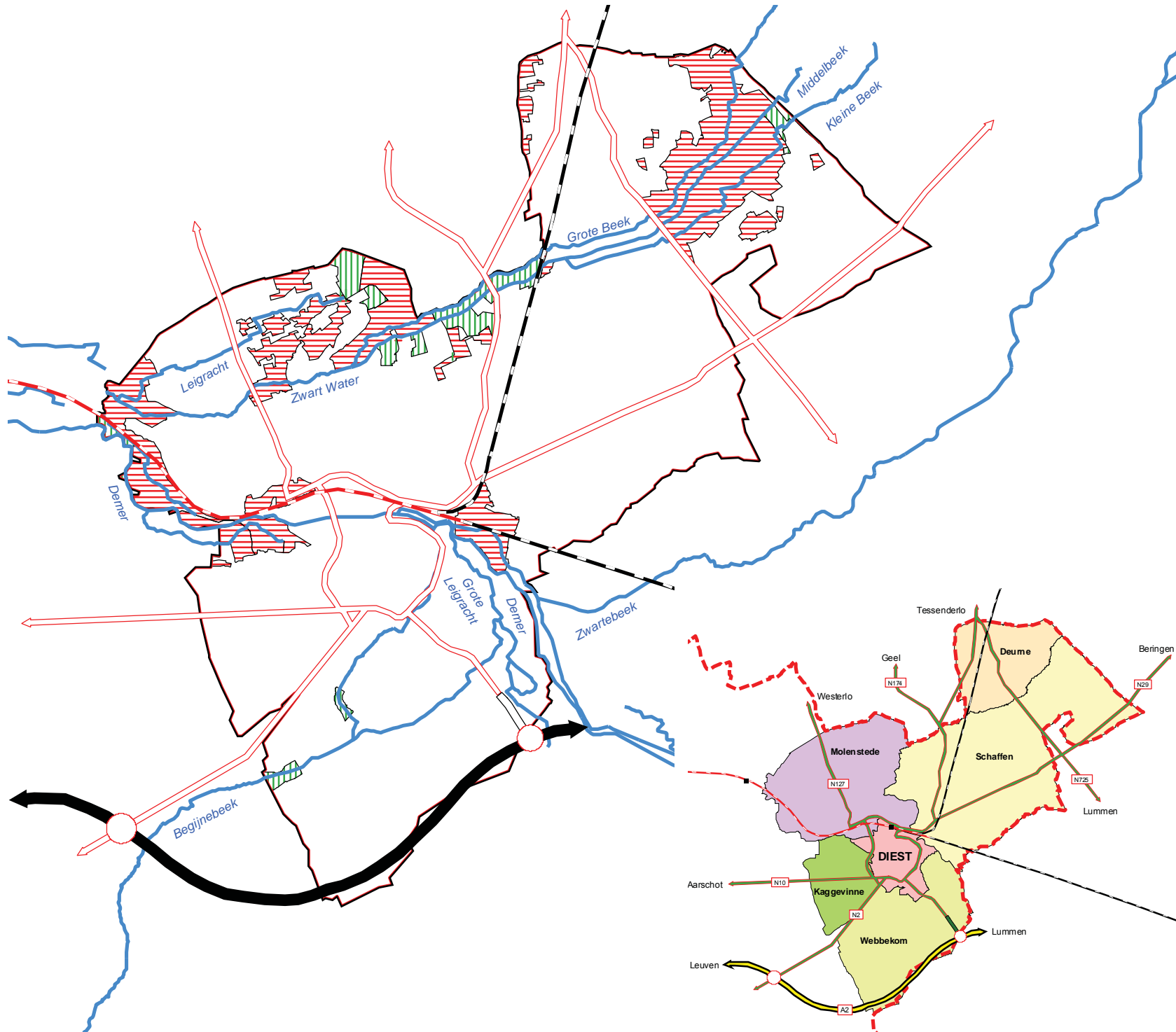
ruimtelijk structuurplan DIEST

eerste fase van het
Vlaams Ecologisch Netwerk

-  grote eenheden natuur
-  grote eenheden natuur in ontwikkeling

Overzichtskaartje:

-  spoor
-  afdruifcomplex
-  hoofdweg
-  primaire weg
-  secundaire weg
-  provincie Vl.-Brabant
-  Diest
-  Molenstede
-  Kaggevinne
-  Webbekom
-  Schaffen
-  Deurne



mei 2006

plaat 1.6





IL INTERLEUVEN
Dienst Ruimtelijke Ordening













W Werkgroep voor Architectuur
en Ruimtelijke Ordening

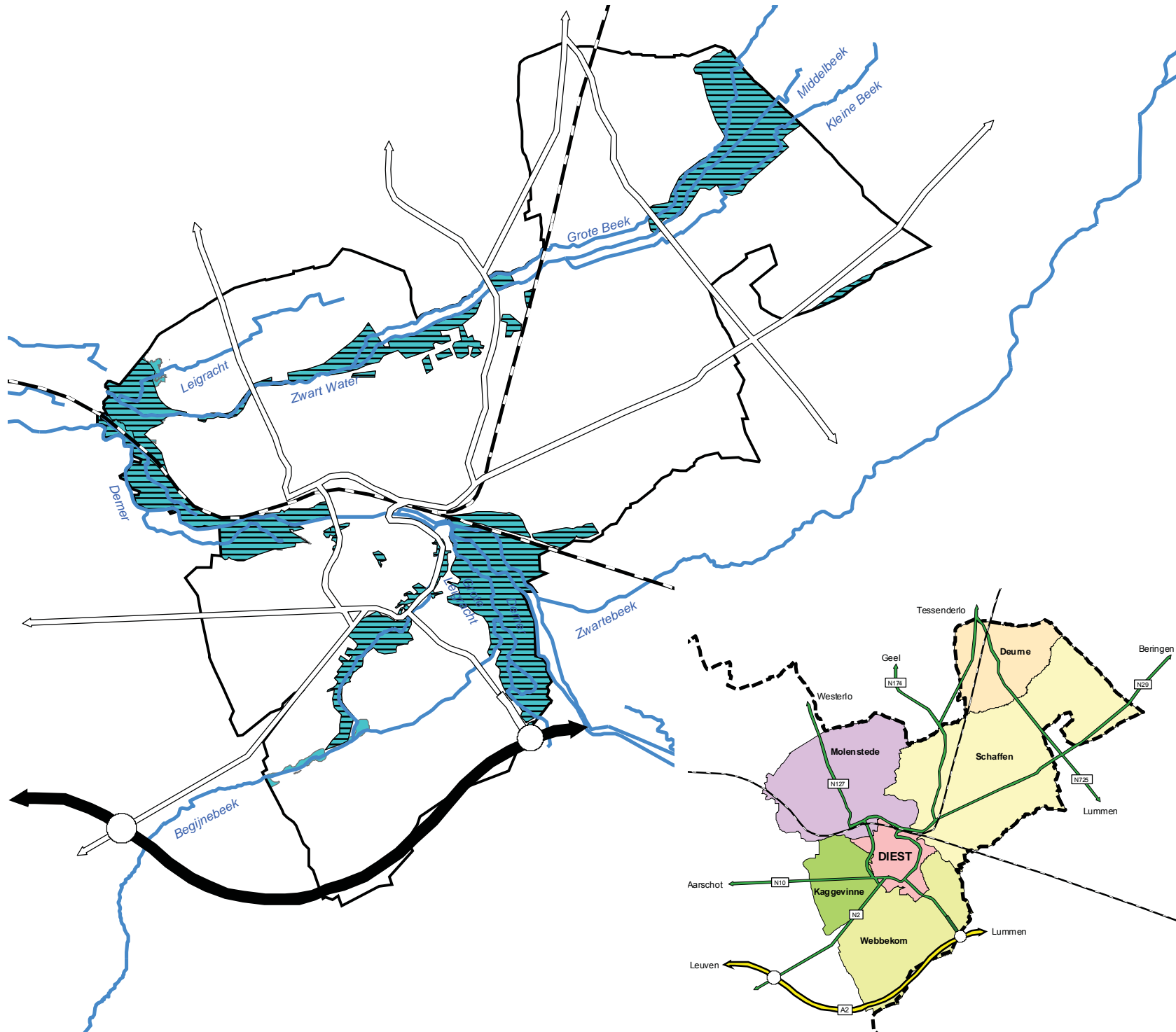
ruimtelijk structuurplan DIEST

de watertoets

-  recent overstroomd
-  risicozone

Overzichtskaartje:

-  spoor
-  afrittencomplex
-  hoofdweg
-  primaire weg
-  secundaire weg
-  provincie Vl.-Brabant
-  Diest
-  Molenstede
-  Kaggevinne
-  Webbekom
-  Schaffen
-  Deurne



mei 2006

plaat 1.7





IL INTERLEUVEN
Dienst Ruimtelijke Ordening













W Werkgroep voor Architectuur
en Ruimtelijke Ordening

ruimtelijk structuurplan DIEST

vogel- en habitatrichtlijn

-  habitatrichtlijngebied
-  vogelrichtlijngebied

Overzichtskaartje:

-  spoor
-  afrittencomplex
-  hoofdweg
-  primaire weg
-  secundaire weg
-  provincie Vl.-Brabant
-  Diest
-  Molenstede
-  Kaggevinne
-  Webbekom
-  Schaffen
-  Deurne

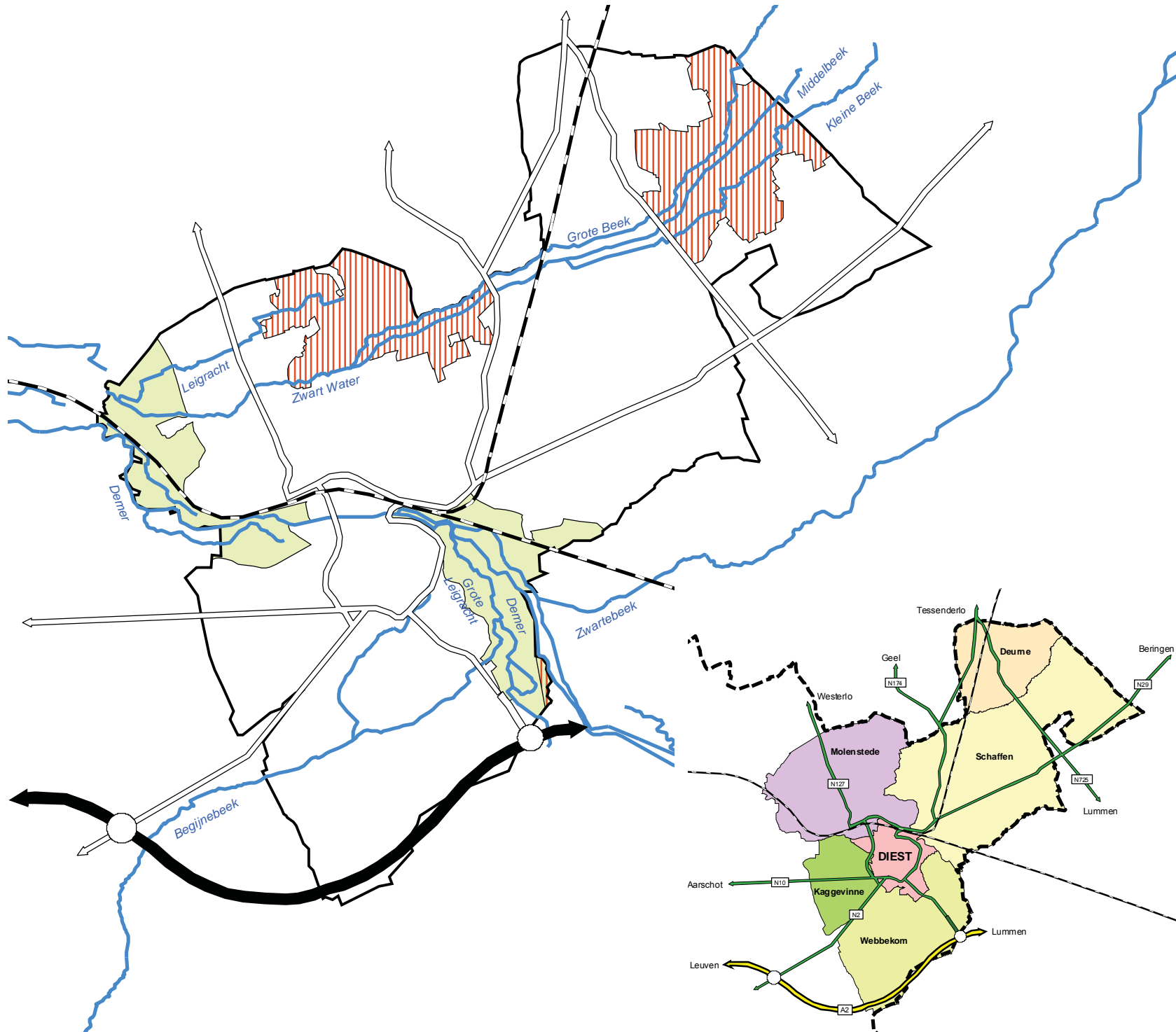
mei 2006

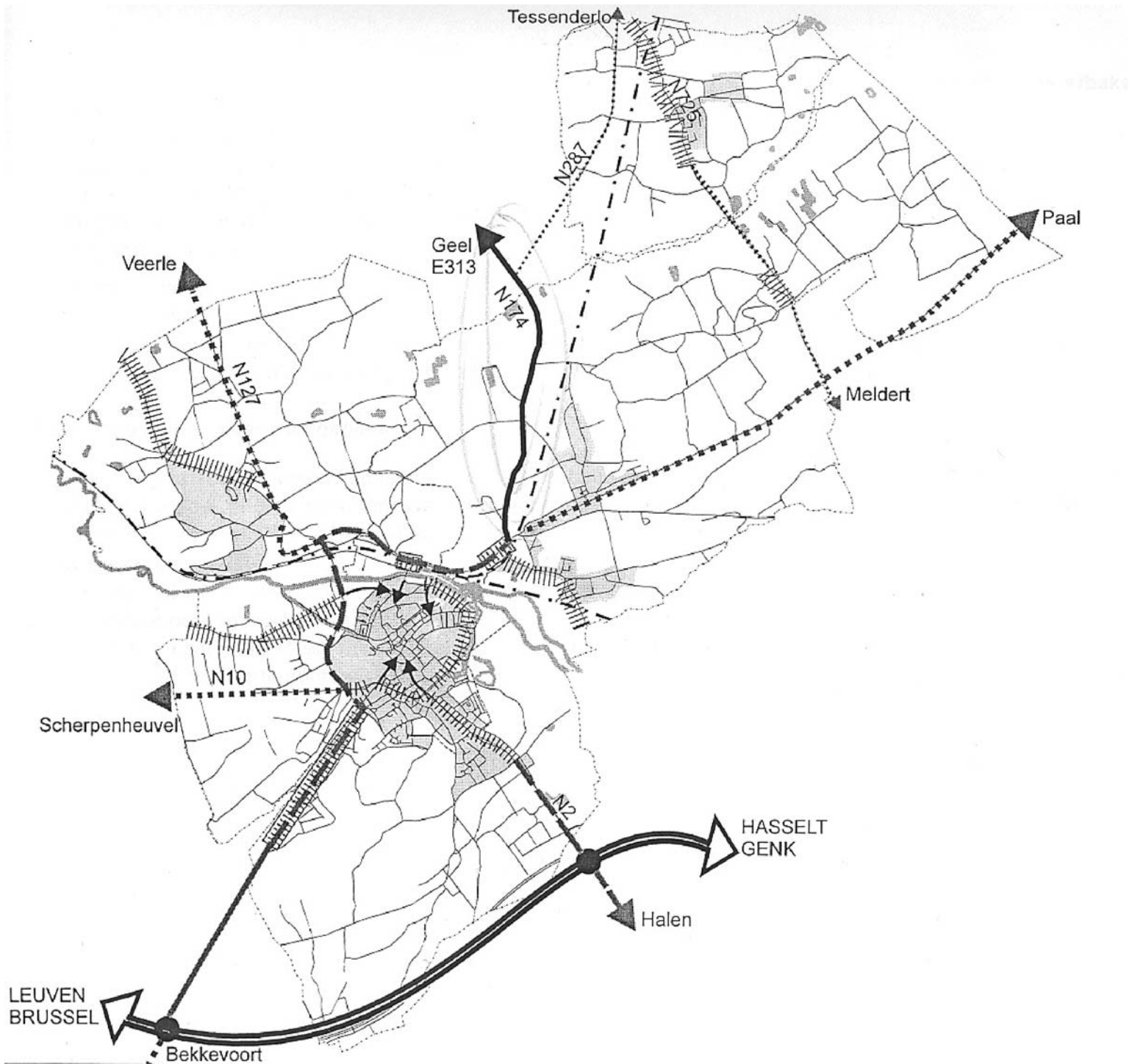
plaat 1.8



IL INTERLEUVEN
Dienst Ruimtelijke Ordening











W Werkgroep voor Architectuur
en Ruimtelijke Ordening





ruimtelijk structuurplan DIEST

mobiteitsplan (gemotoriseerd
verkeer, duurzaam scenario)

-  hoofdweg
-  primair knooppunt
-  secundaire weg type 1
(verbinden op bovenlokaal
niveau)
-  secundaire weg type 2
(verzamenen op bovenlokaal
niveau)
-  secundaire weg type 3
(fiets- en openbaarvoeras)
-  lokale weg met een
verbindingsfunctie
-  lokale weg met een
ontsluitingsfunctie
-  selectieve toegang
centrumgebied
-  filter op secundaire weg
-  spoorlijn

overgenomen uit:
Mobiteitsplan Diest door Langzaam Verkeer
(goedgekeurd op 20/11/2001)

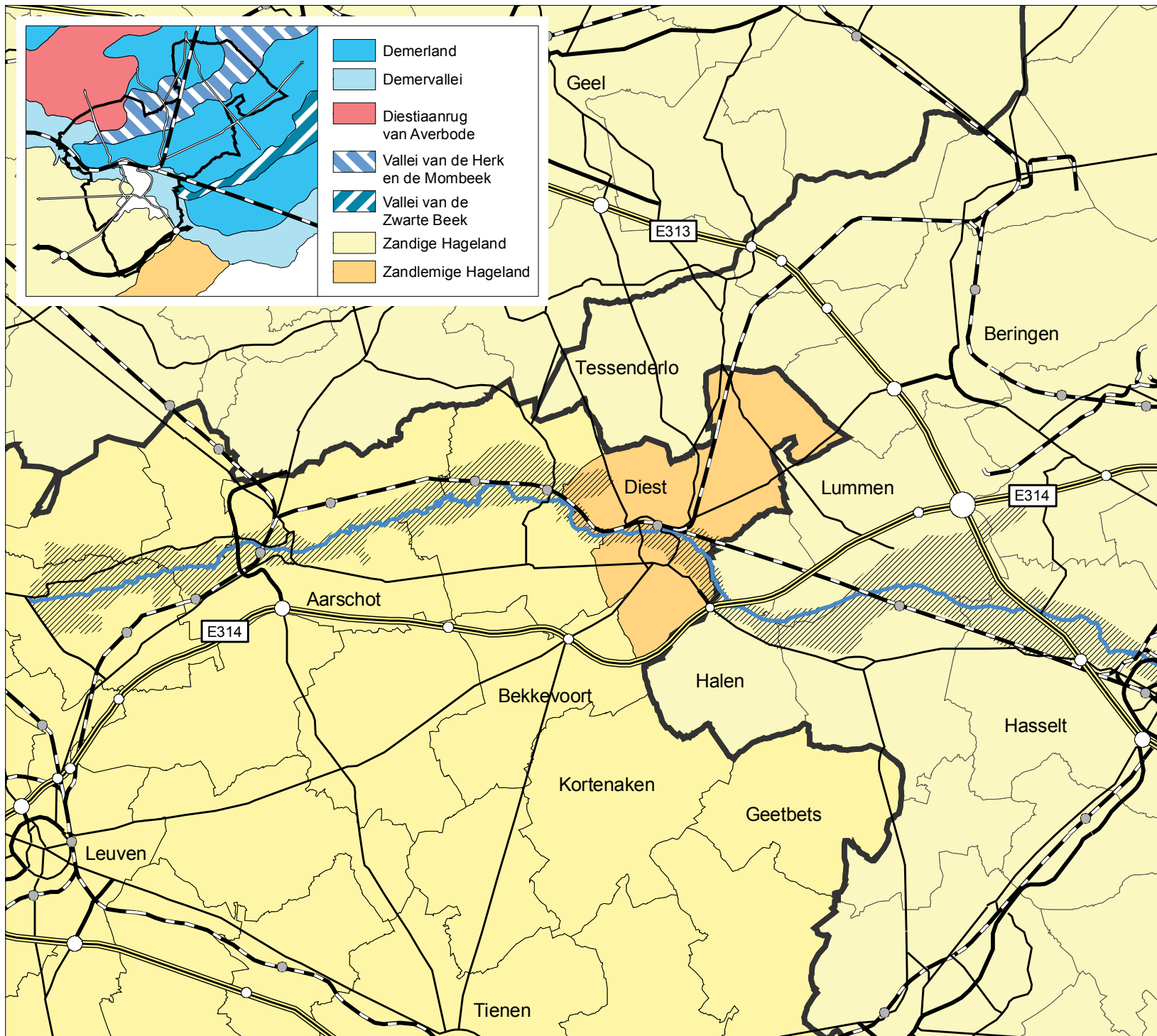
mei 2006

plaat 1.9



INTERLEUVEN
Dienst Ruimtelijke Ordening

 **W**
Werkplaats Voor Architectuur
architectenassociatie



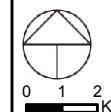
ruimtelijk structuurplan DIEST

Diest in haar regio

- afrittencomplex
- hoofdweg
- primaire weg
- secundaire weg
- spoor
- station
- Demer
- provinciegrens
- Demervallei
- Vlaamse gemeenten
- arrondissement Leuven
- Diest

mei 2006

plaat I.10



INTERLEUVEN
Dienst Ruimtelijke Ordening

WA Werklare Voor Architectuur
architectenruimte



ruimtelijk structuurplan
DIEST
kaart van graaf de Ferraris

mei 2006

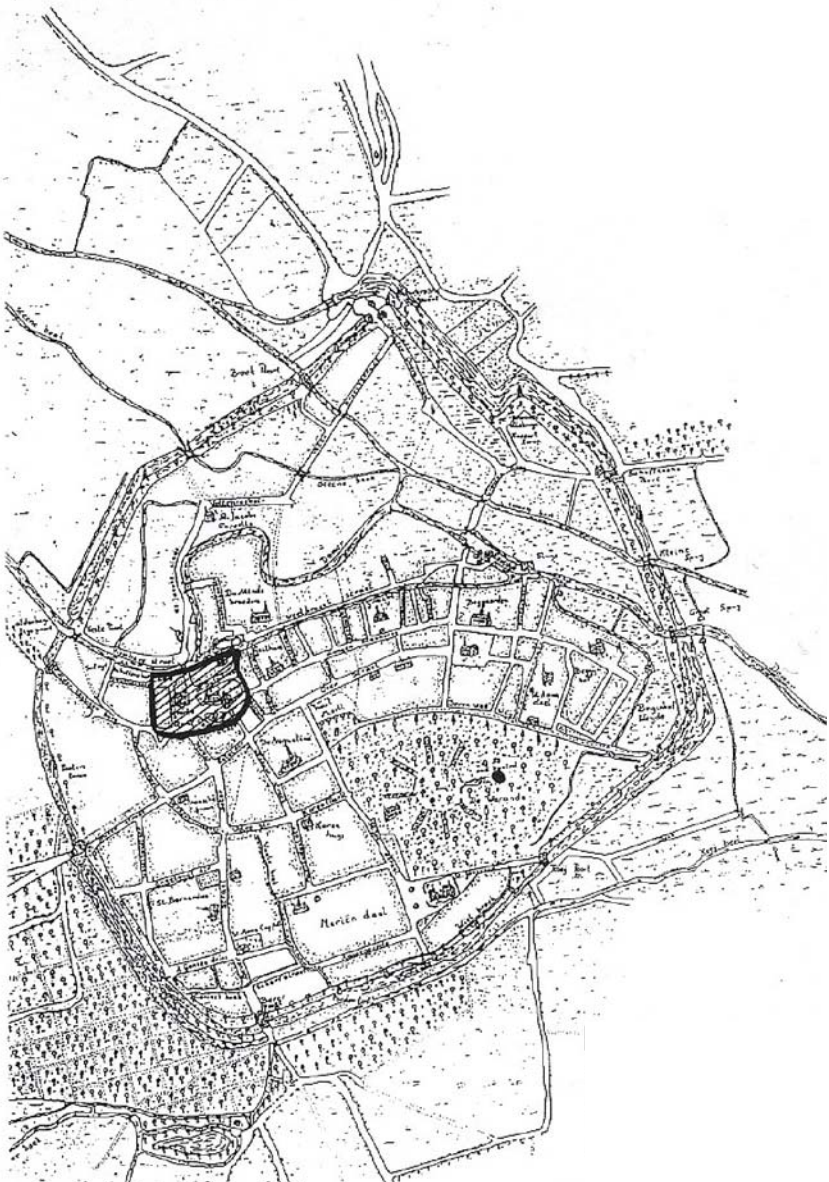
plaat 1.11




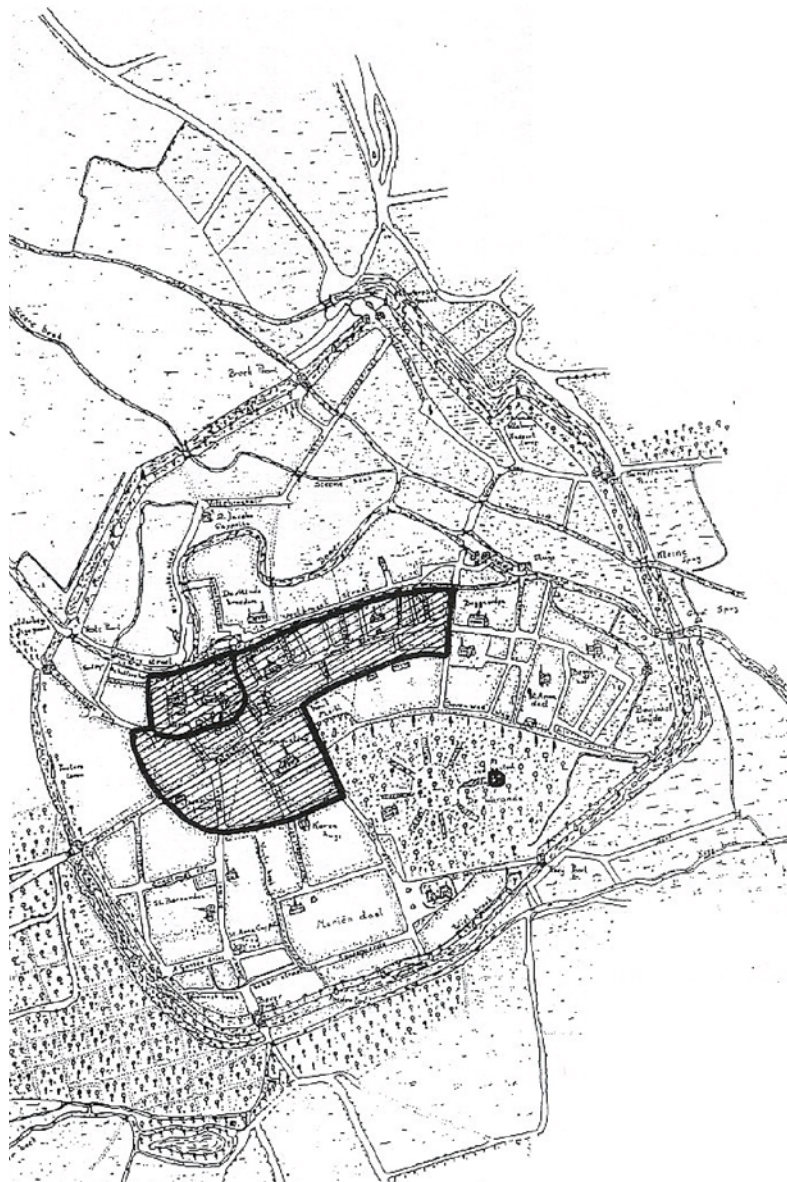
INTERLEUVEN
Dienst Ruimtelijke Ordening


W Werkplaats Voor Architectuur
architectenassociatie

ruimtelijk structuurplan
DIEST
wijzigingen in de ruimtelijke
structuur 1



 Diest in de 11e eeuw



 Diest in de 12e eeuw

mei 2006

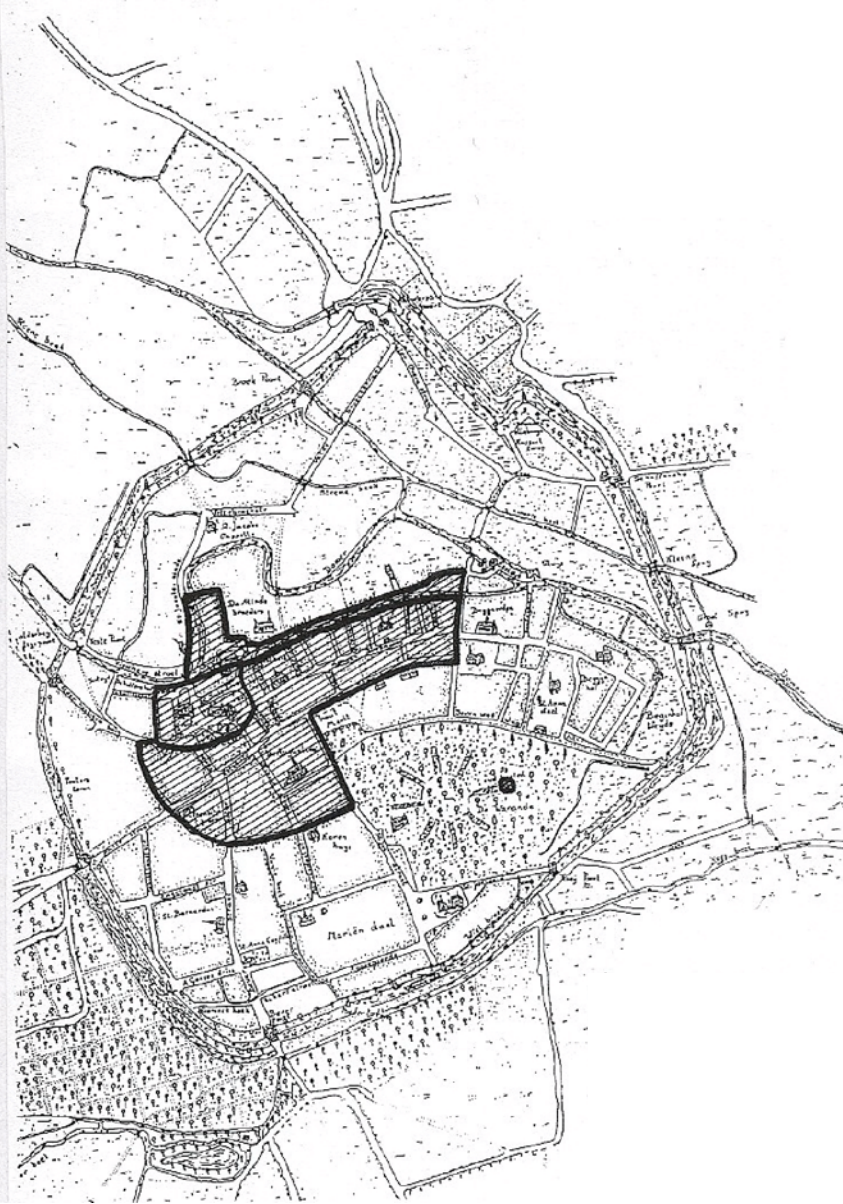
plaat I.12a



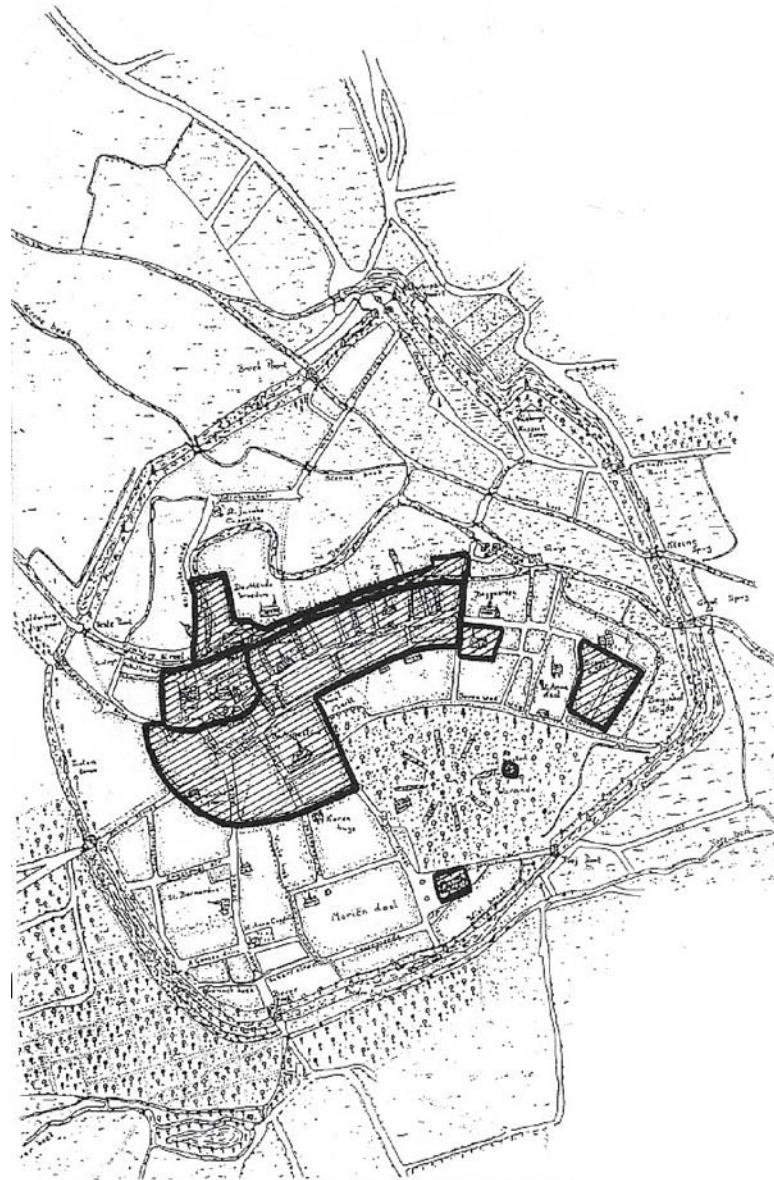
INTERLEUVEN
Dienst Ruimtelijke Ordening

W
Werkplaats Voor Architectuur
architectenassociatie

ruimtelijk structuurplan
DIEST
wijzigingen in de ruimtelijke
structuur 2



 Diest rond 1205



 Diest rond 1250

mei 2006

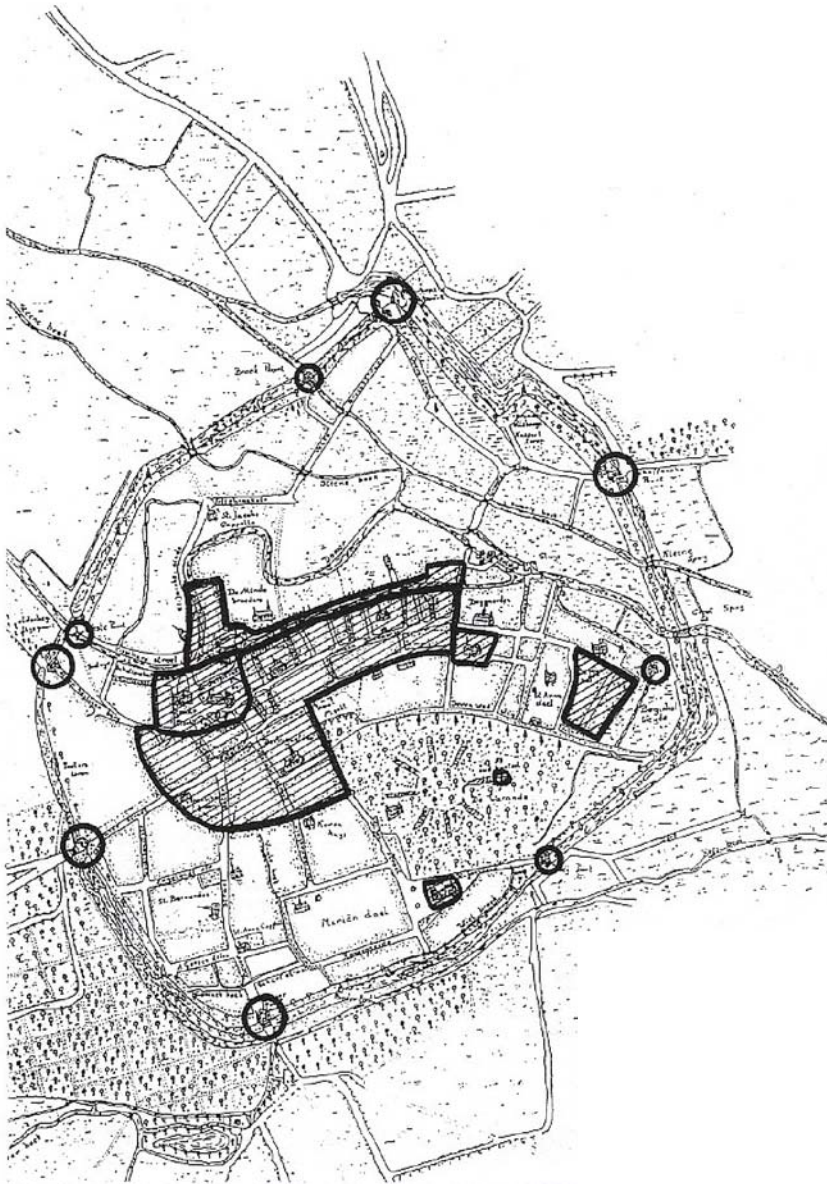
plaat I.12b





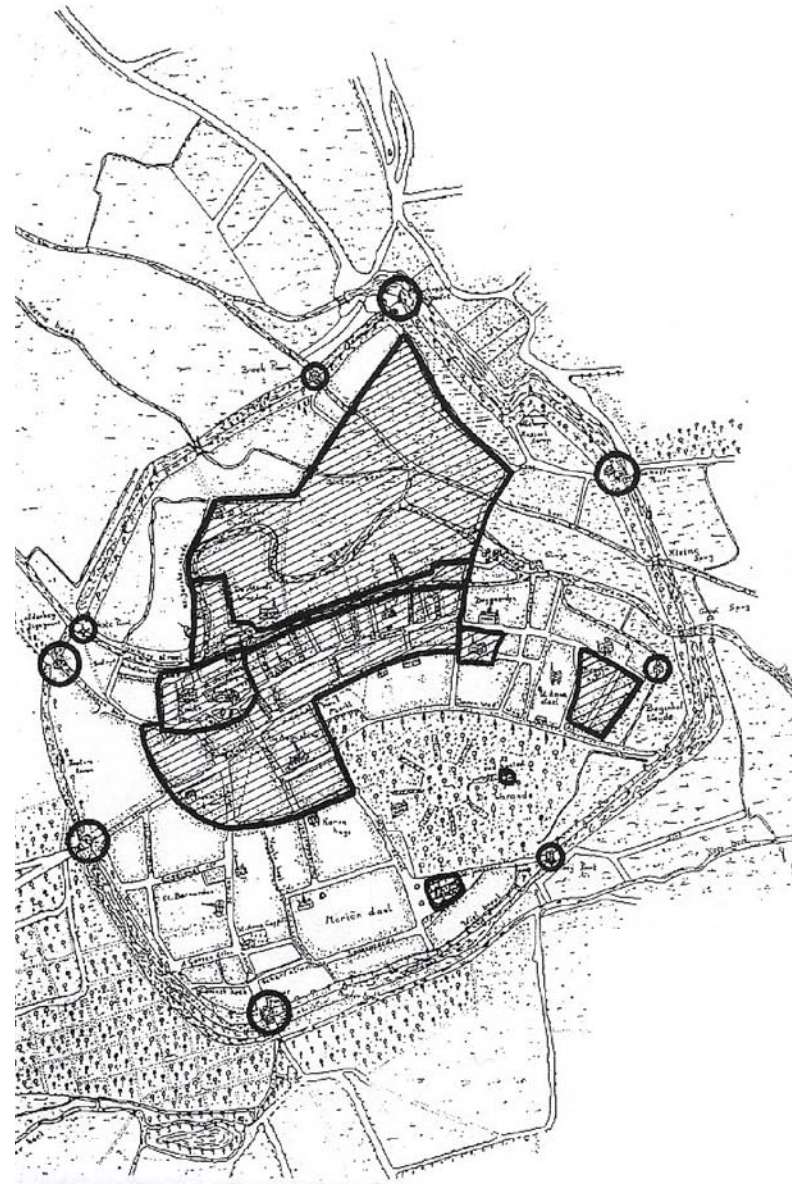
 **INTERLEUVEN**
Dienst Ruimtelijke Ordening

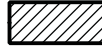

 Weriploos Voor Architectuur
architectenassociatie

ruimtelijk structuurplan
DIEST
 wijzigingen in de ruimtelijke
 structuur 3



 Diest rond 1306
 stadspoorten vestingsgordel 1306



 Diest, 1685 - 1750
 stadspoorten vestingsgordel 1306

mei 2006

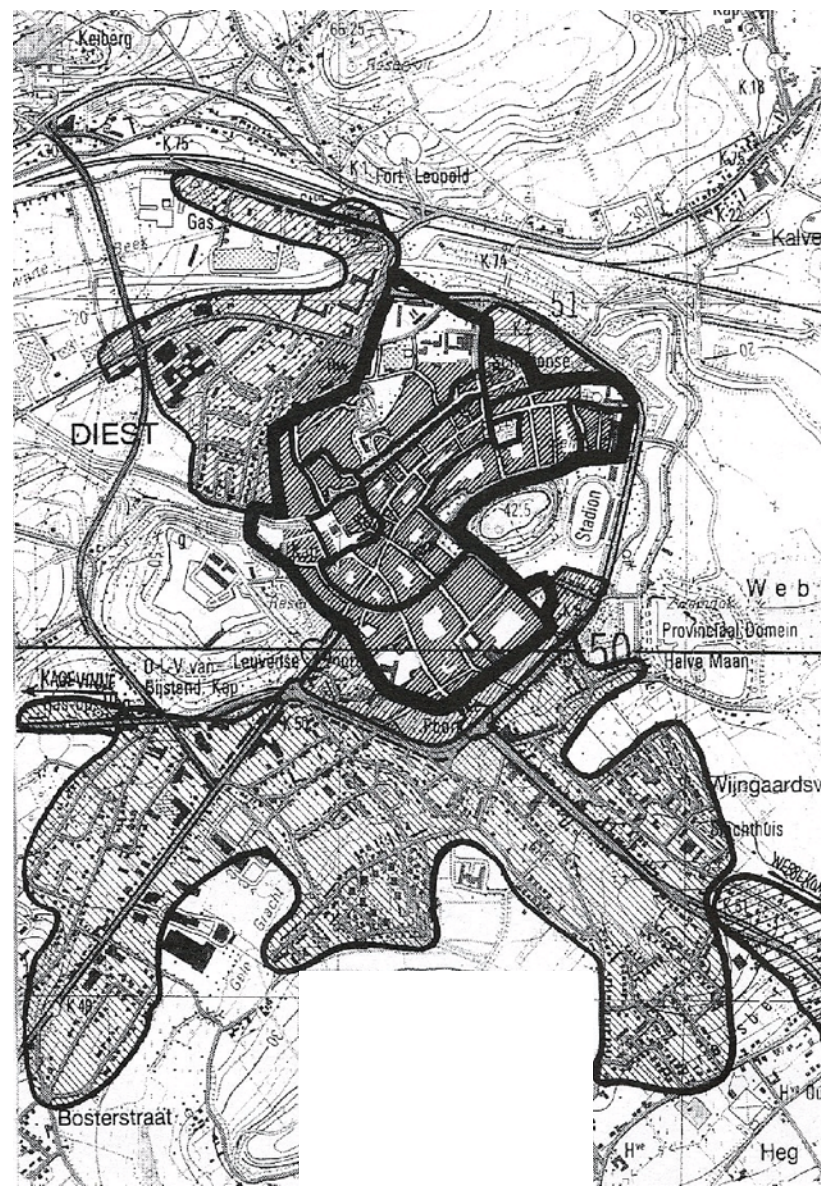
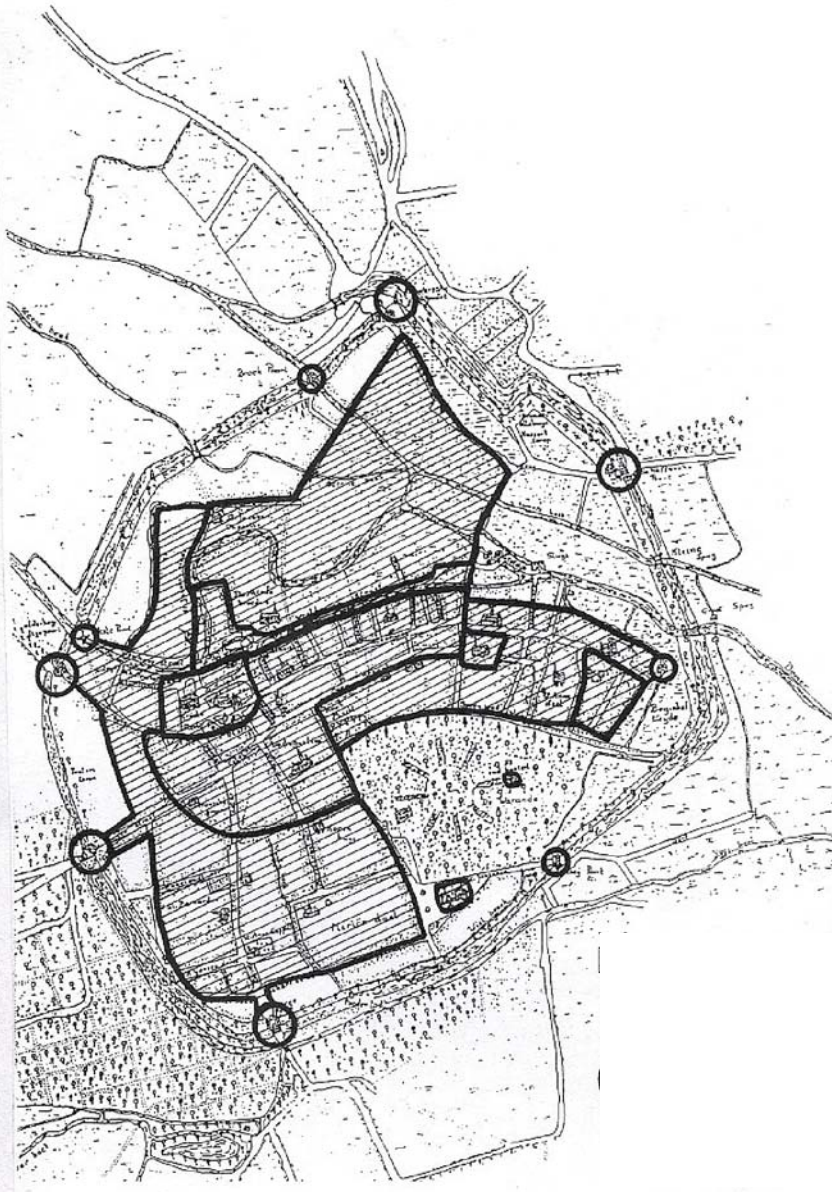
plaat I.12c






INTERLEUVEN
 Dienst Ruimtelijke Ordening

 Weriploos Voor Architectuur
 architectenassociatie

ruimtelijk structuurplan
DIEST
wijzigingen in de ruimtelijke
structuur 4



 Diest, 1771 - 1778 (Ferraris)
 stadspoorten vestingsgordel 1306

 Diest voor WO II  Diest na WO II

mei 2006

plaat I.12d

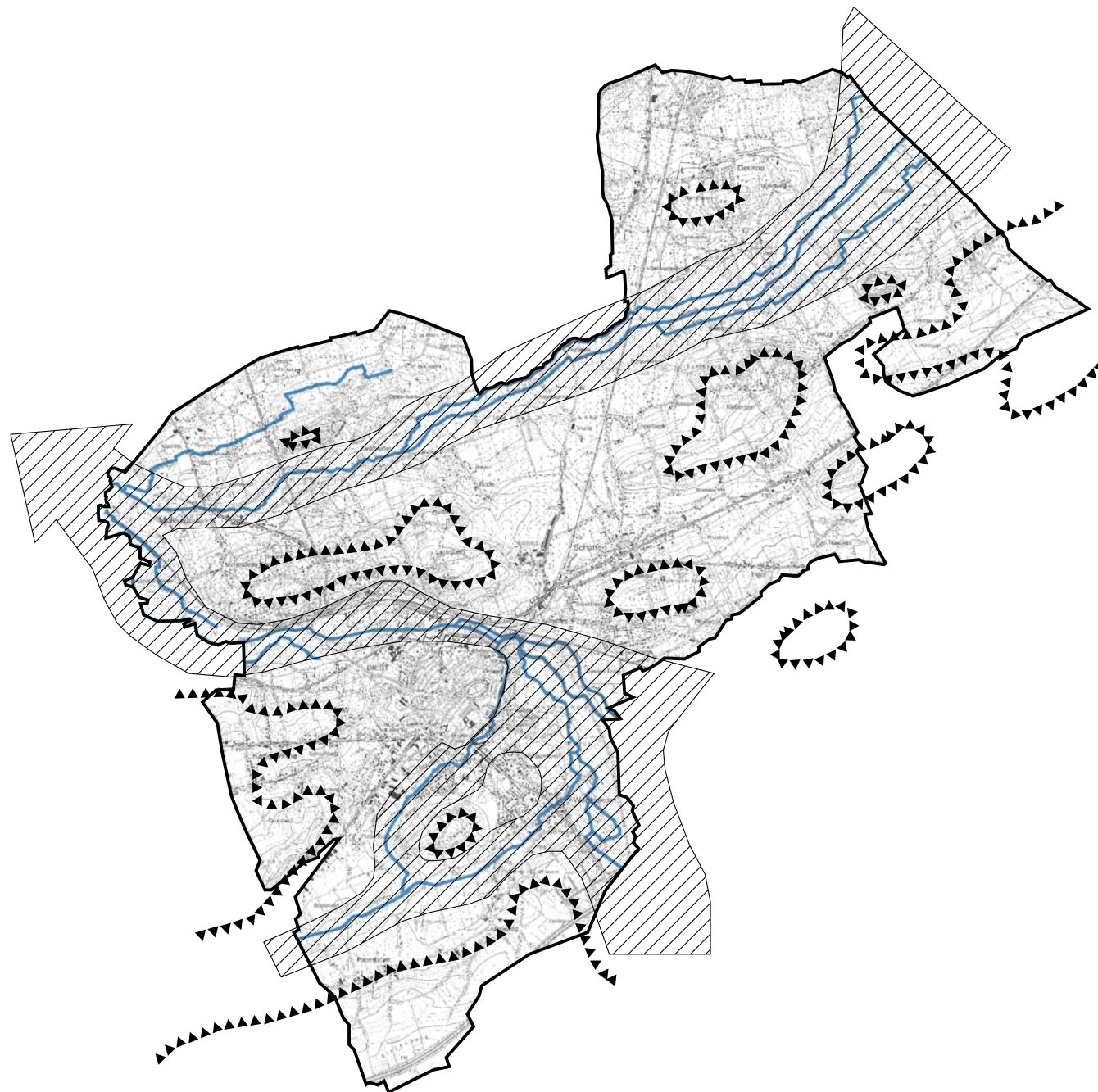


INTERLEUVEN
Dienst Ruimtelijke Ordening

 Werklabors Voor Architectuur
architectenassociatie

ruimtelijk structuurplan DIEST

landschappelijke structuur



 valleien

 heuvel

 waterloop

mei 2006

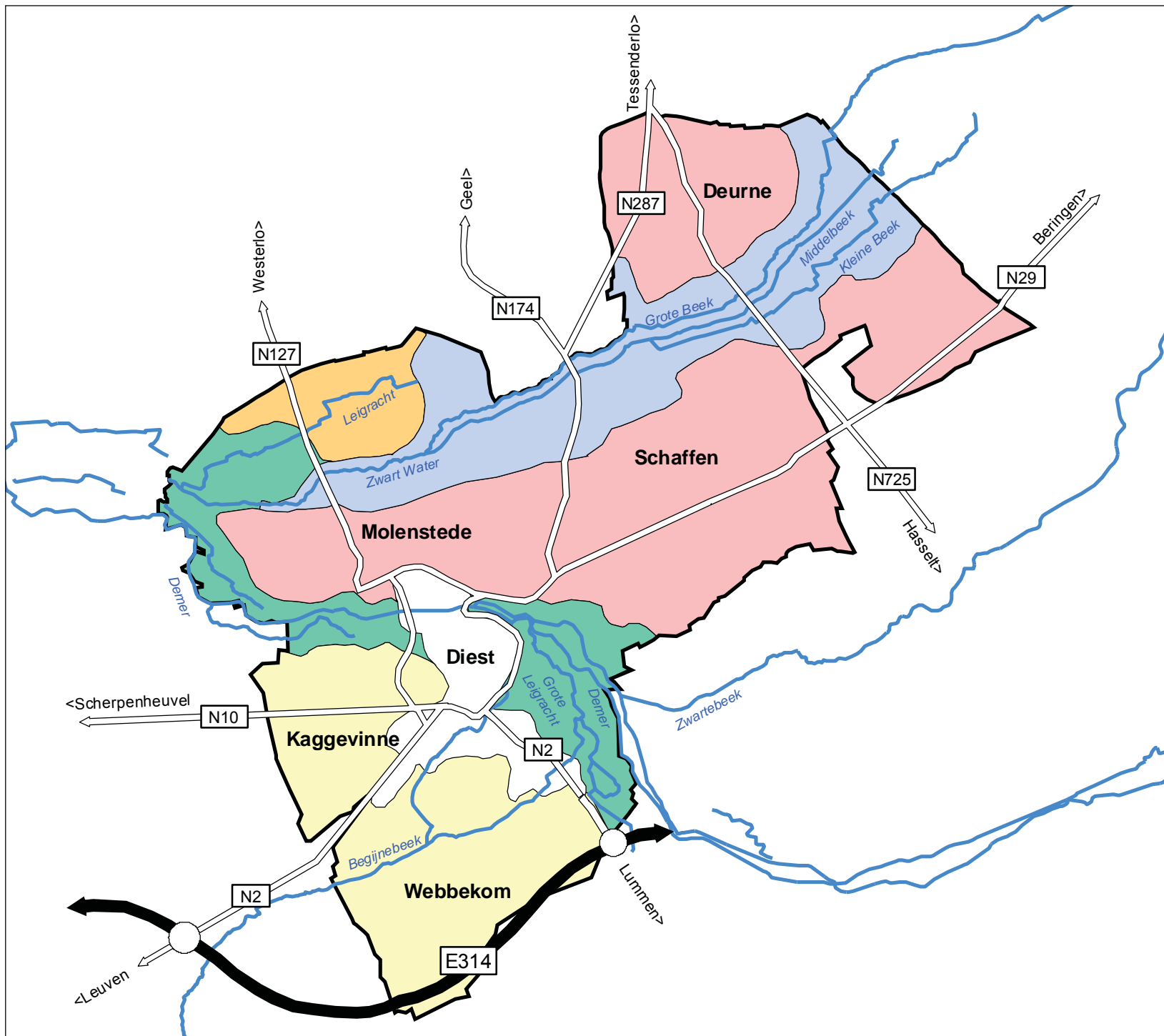
plaat I.13



0 500
M

 **INTERLEUVEN**
Dienst Ruimtelijke Ordening

 Werkgroep Voor Architectuur
en Technica



ruimtelijk structuurplan DIEST traditionele landschappen

- Demerland
- Demervallei
- Diestiaanrug van Averbode
- Vallei van de Herk en de Mombeek
- Zandige Hageland


mei 2006

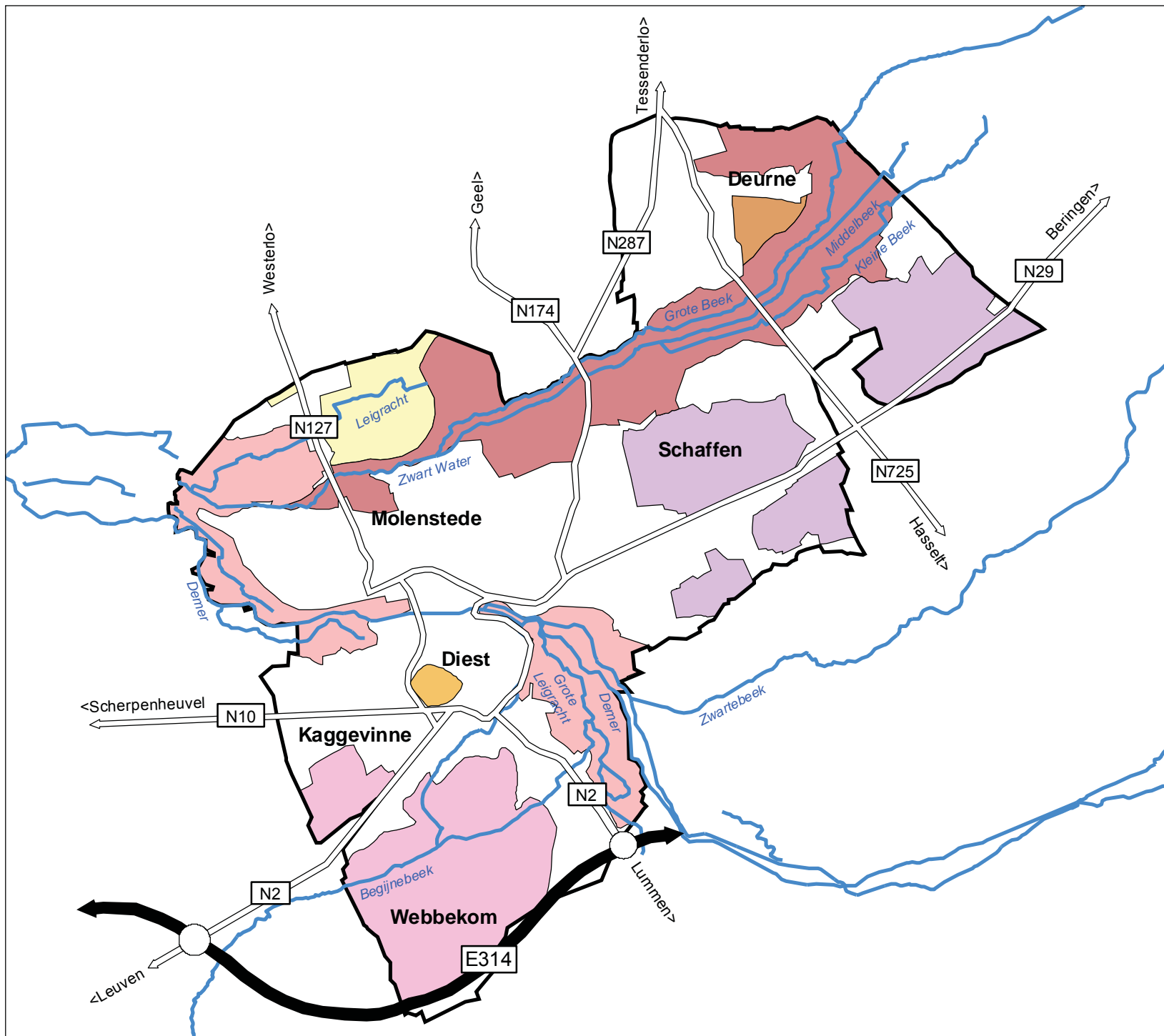
plaat I.14



0 500 1.000
M

INTERLEUVEN
Dienst Ruimtelijke Ordening





ruimtelijk structuurplan DIEST

relictzones

- Arendschoot -Ekelenberg
- Demervallei Vlaams-Brabant
- Diestiaan ruggen ten noordoosten van Diest
- Holle wegen Zelk en vallei van de Begijnebeek
- Molenberg
- Negentiende eeuwse verdedigingsgordel van Diest
- Vallei van Zwart Water, Grote-, Kleine- en Middelbeek

mei 2006

plaat I.15



INTERLEUVEN
Dienst Ruimtelijke Ordening

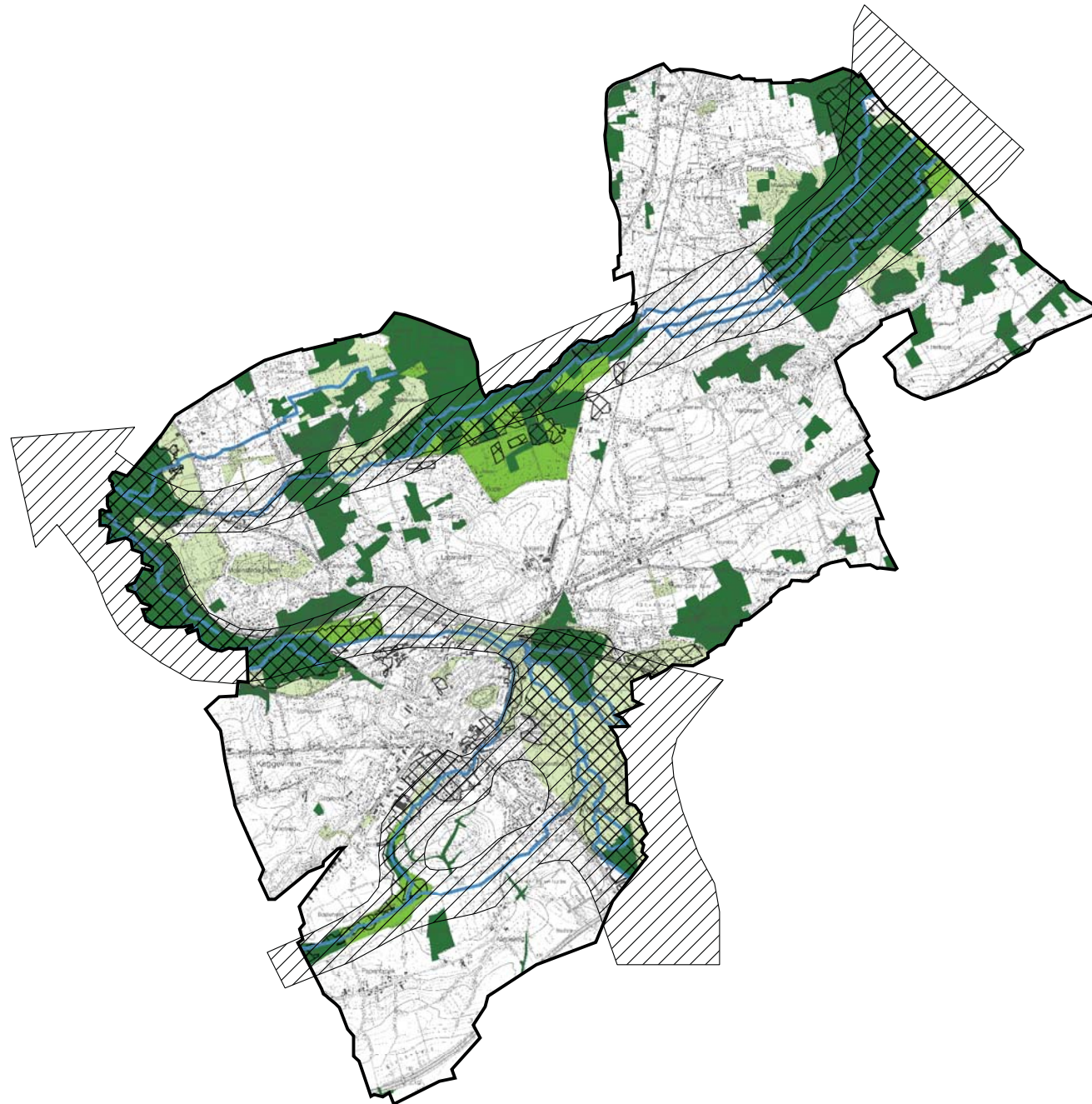
0 500 1.000
M



Wetsteats voor Aankomst
2004-05-20-01-01-01

ruimtelijk structuurplan DIEST

natuurlijke structuur



- waterloop
- ⊠ risicozones overstromingen
- kwetsbare gebieden 1
- kwetsbare gebieden 2: agrarische gebieden met ecologische waarde
- kwetsbare gebieden 3: parkgebieden, vogelrichtlijn- en habitatrictlijngebied
- ▨ valleien

mei 2006

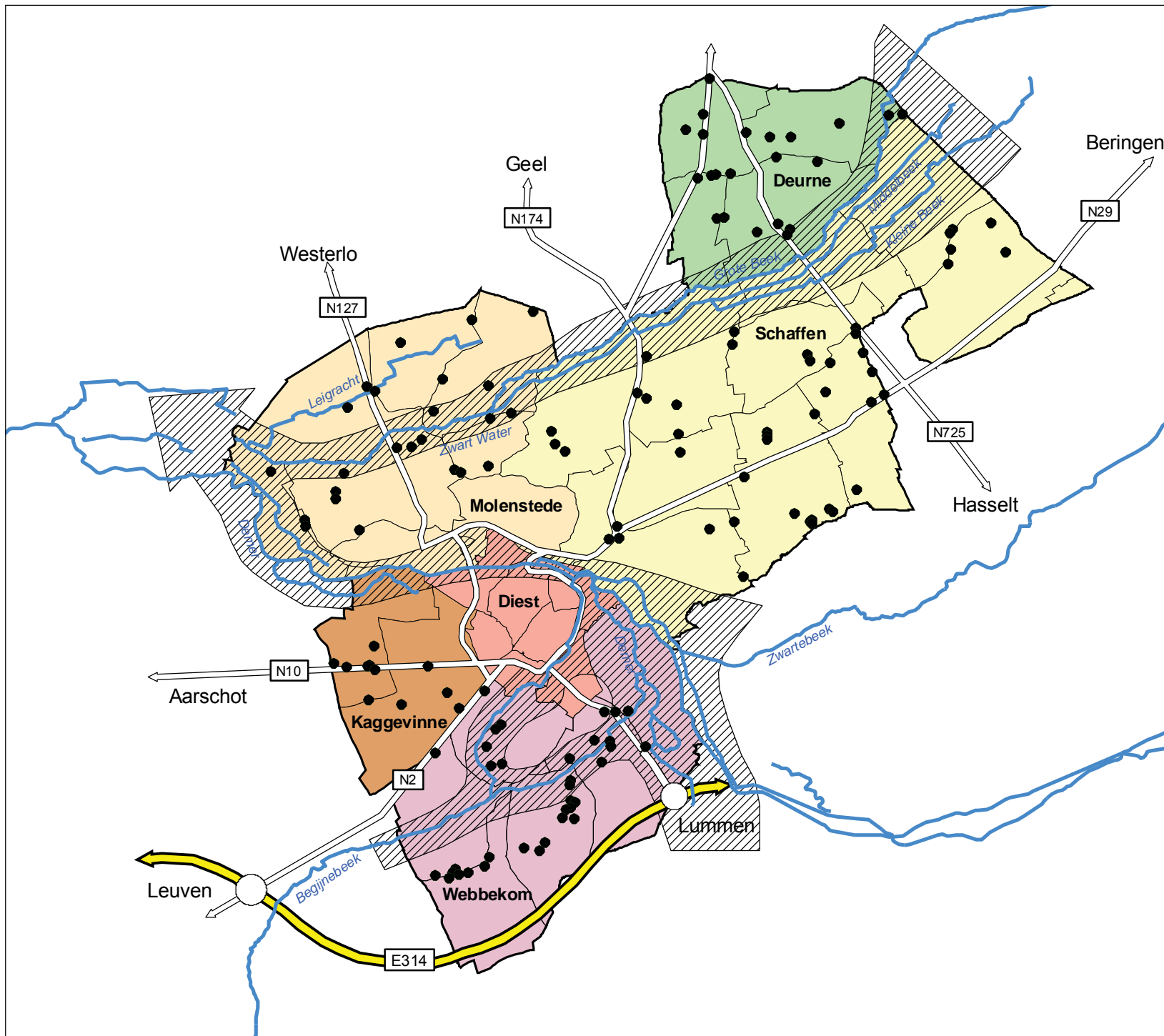
plaat I.16



INTERLEUVEN
Dienst Ruimtelijke Ordening

WM Werkgroep Voor Architectuur
architectenassociatie

ruimtelijk structuurplan
DIEST
landbouwbedrijven (versie '97)



- landbouwzetels
- waterlopen
- afrittencomplex
- hoofdweg
- primaire weg
- secundaire weg
- ▨ vallei

mei 2006

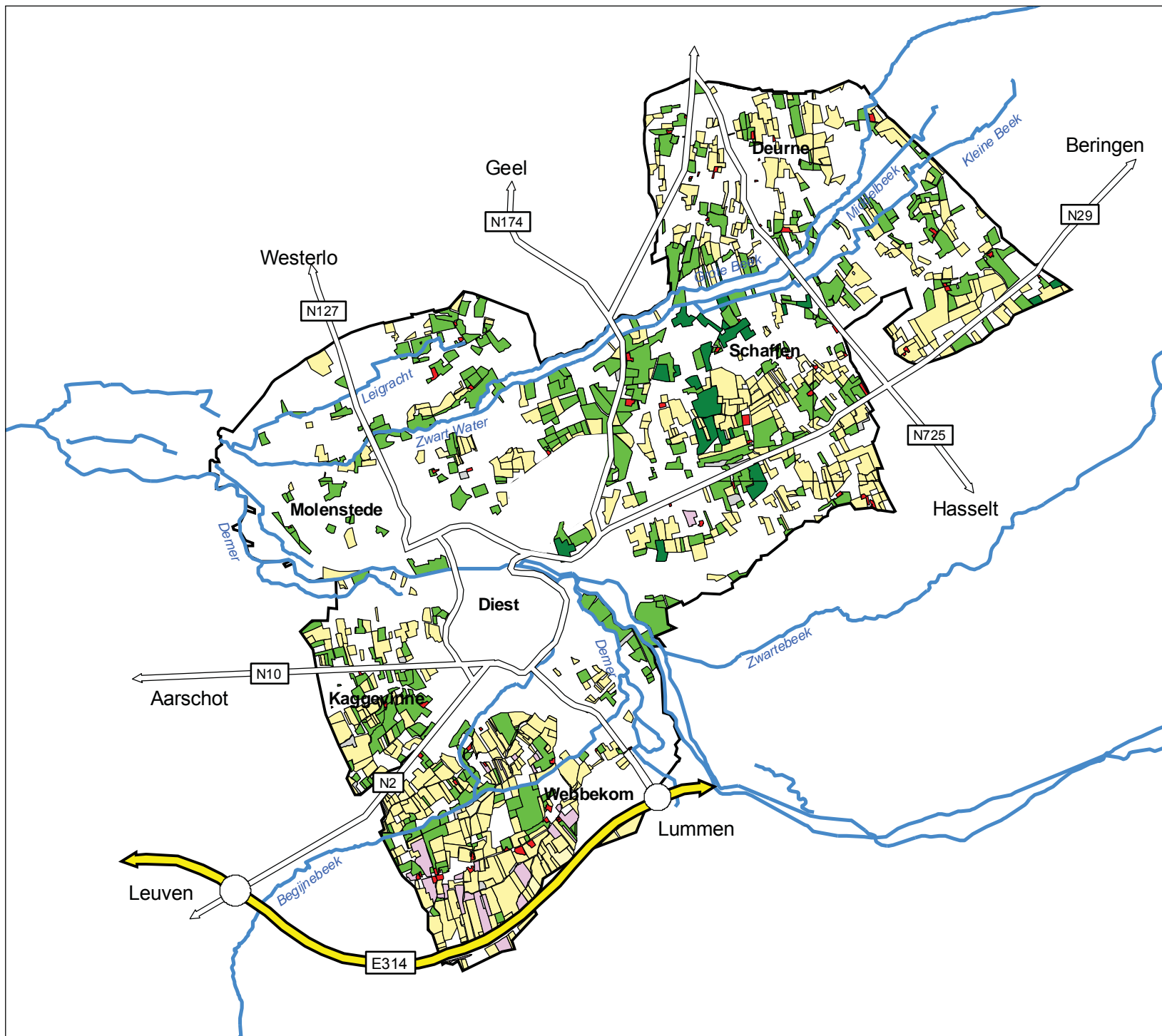
plaat I.17



0 500 1.000
M

INTERLEUVEN
Dienst Ruimtelijke Ordening





ruimtelijk structuurplan
 DIEST
 grondgebruik landbouw
 (seizoen '97-'98)

- akkerbouw
- weidegronden
- boomkweek
- fruitteelt
- braakliggend
- andere
- gebouwen
- afrittencomplex
- hoofdweg
- primaire weg
- secundaire weg

mei 2006

plaat I.18



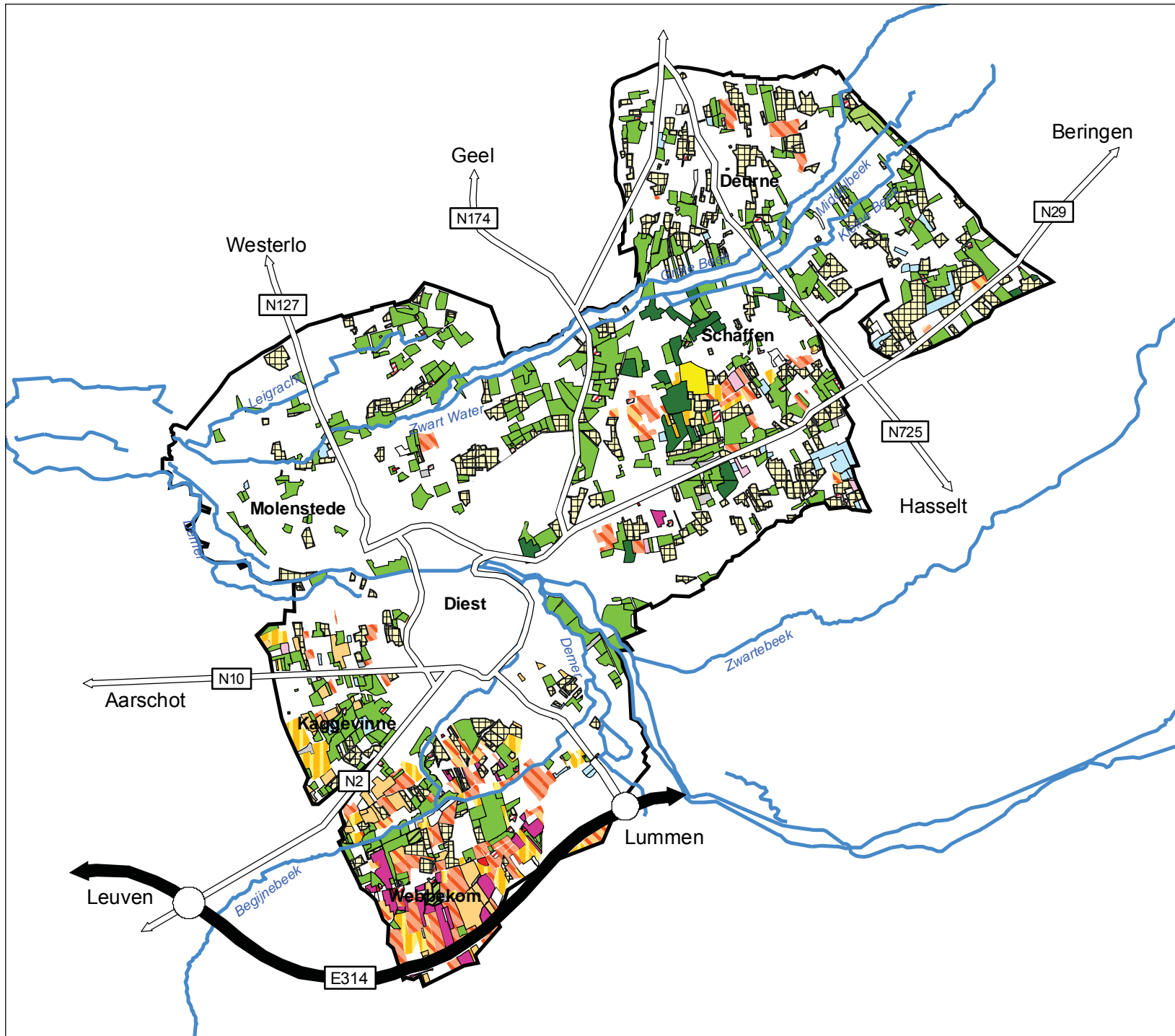
INTERLEUVEN
 Dienst Ruimtelijke Ordening

0 500 1.000
 M



ruimtelijk structuurplan DIEST

landbouwteelten (seizoen '97-'98)



- AARDAPPELEN
- AJUIN
- ANDER VLINDERBLOEMIG GEWAS
- ANDERE
- Andere Gebouwen
- BOOMKWEK
- BRAAK
- CICHOREI
- ERWTEN/BONEN DROGE PEULVRUCHTEN
- ERWTEN/BONEN VOOR INDUSTRIE
- ERWTEN/BONEN VOOR VERS GEBRUIK
- FRUIT(bomen)
- FRUIT(struiken + aardbeien)
- GRAS
- GROENTEN VOOR DE INDUSTRIE
- GROENTEN VOOR VERS GEBRUIK
- HAVER
- HOP
- KLAVER
- LUZERNE
- MAIS
- SIERPLANTEN
- SJALOTTEN
- Stal-Gebouwen
- SUIKERBIETEN
- TABAK
- TRITICALE
- VLAS
- VOEDERBIETEN
- WINTERGERST
- WINTERTARWE
- WITLOF
- WORTELEN INDUSTRIE
- WORTELEN VERS GEBRUIK
- ZOMERGERST
- ZOMERTARWE

mei 2006

plaat 1.19



IL INTERLEUVEN
Dienst Ruimtelijke Ordening

0 500 1.000
M

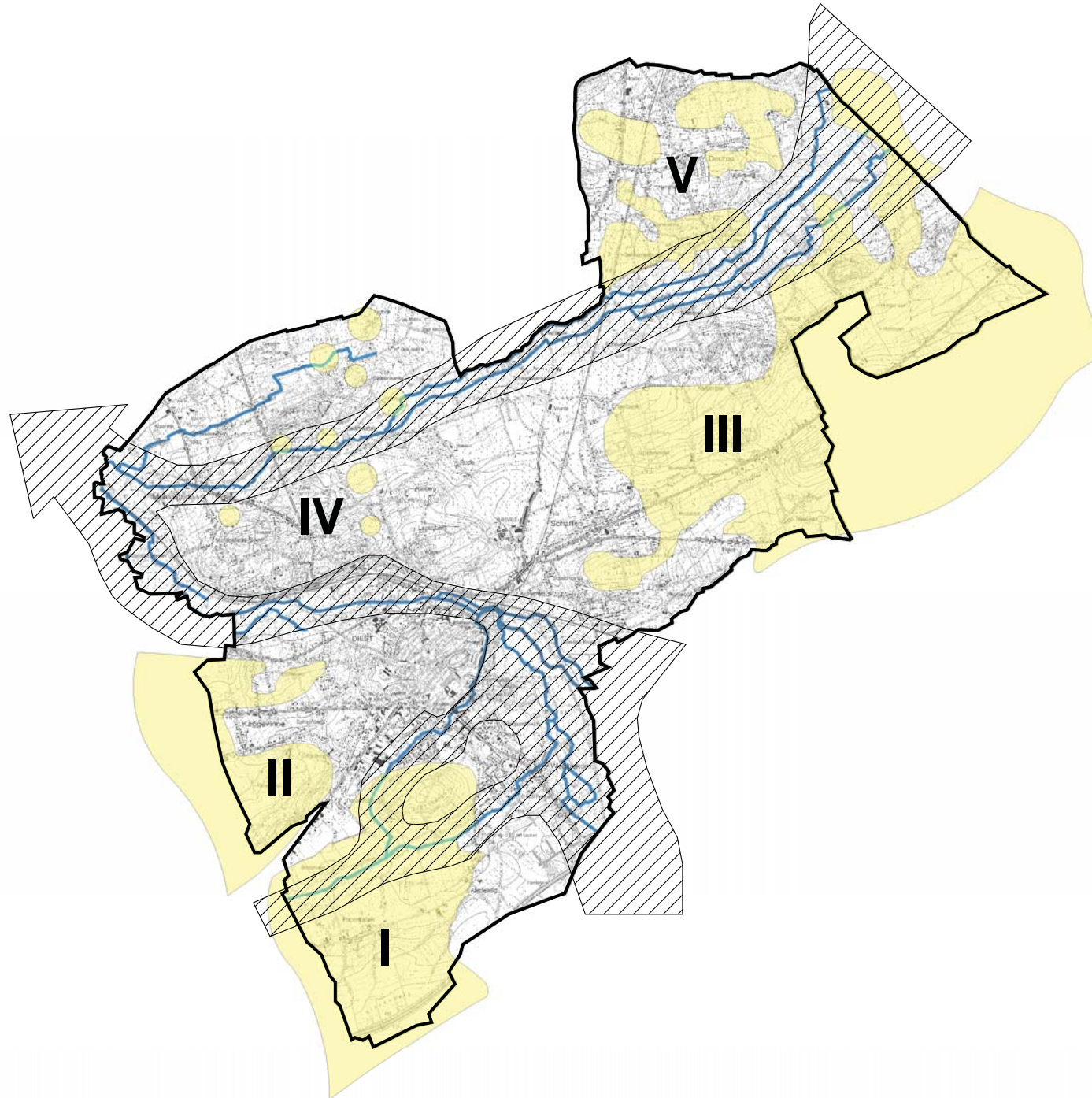
W Workshop voor Architectuur
en Ruimtelijke Ordening

ruimtelijk structuurplan DIEST

agrarische structuur

Aaneengesloten landbouwzones:
I. Webbekom: akkerbouw
II. Kaggevinne: akkerbouw/weiland
III. Schaffen: akkerbouw/weiland +
sterke evolutie naar boomkweek

Verspreide akkers en weilanden:
IV. Molenstede: verspreide weilanden
V. Deurne: akkerbouw/weiland



mei 2006

plaat I.20



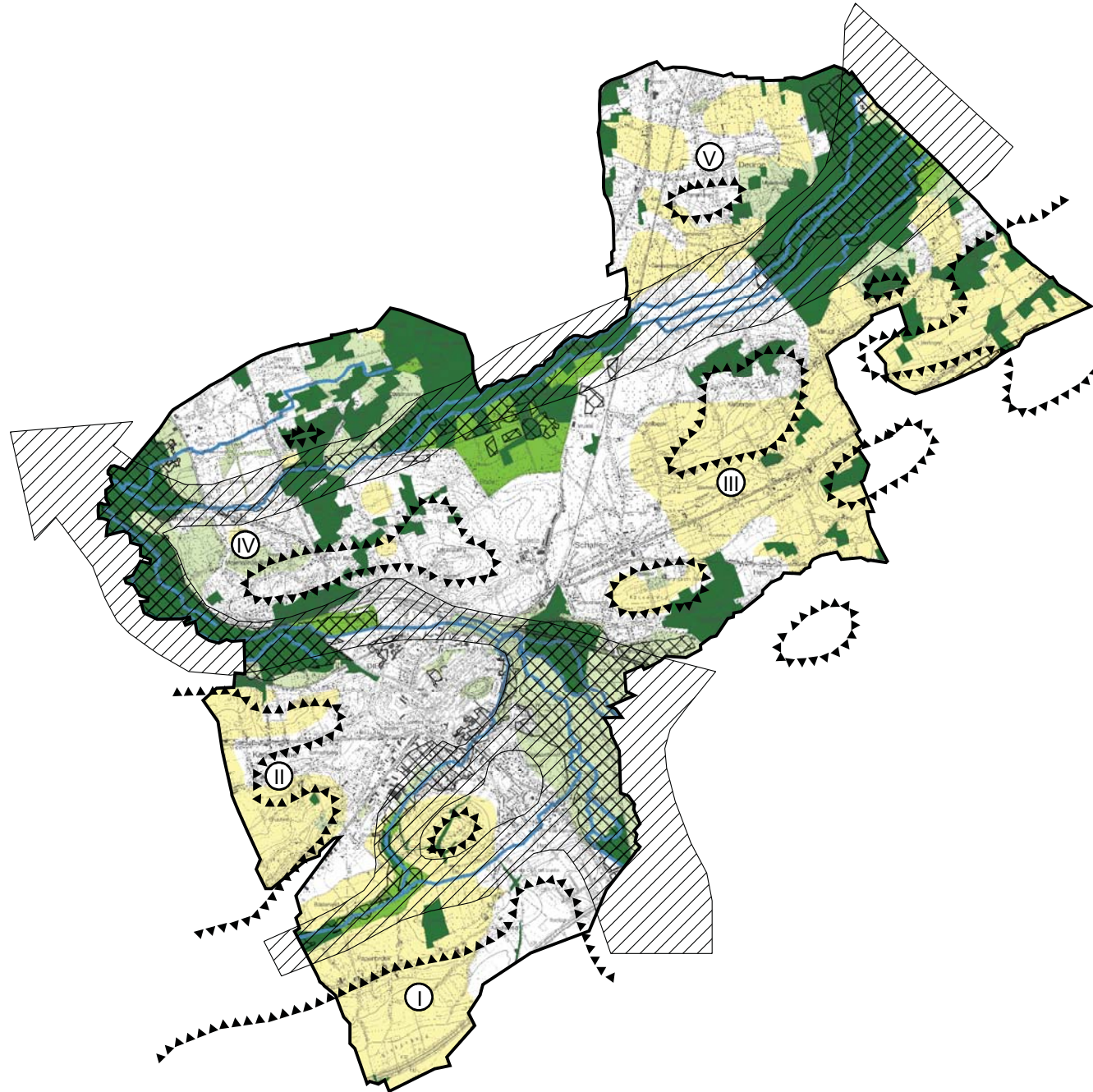
0 500 1.000
M

INTERLEUVEN
Dienst Ruimtelijke Ordening

Werkplaats Voor Architectuur
architectenassociatie

ruimtelijk structuurplan DIEST

openruimtestructuur



- waterloop
- ▨ risicozones overstromingen
- kwetsbare gebieden 1
- kwetsbare gebieden 2: agrarische gebieden met ecologische waarde
- kwetsbare gebieden 3: parkgebied, vogelrichtlijn- en habitatrictlijngebied
- ▨ valleien

Aaneengesloten landbouwzones:

- I. Webbekom: akkerbouw**
- II. Kaggevinne: akkerbouw/weiland**
- III. Schaffen: akkerbouw/weiland + sterke evolutie naar boomkweek**

Verspreide akkers en weilanden:

- IV. Molenstede: verspreide weilanden**
- V. Deurne: akkerbouw/weiland**

mei 2006

plaat I.21



INTERLEUVEN
Dienst Ruimtelijke Ordening

0 500 1.000
M

W Wieriglas Voor Architectuur
architectenassociatie

ruimtelijk structuurplan DIEST

bestaande nederzettingsstructuur

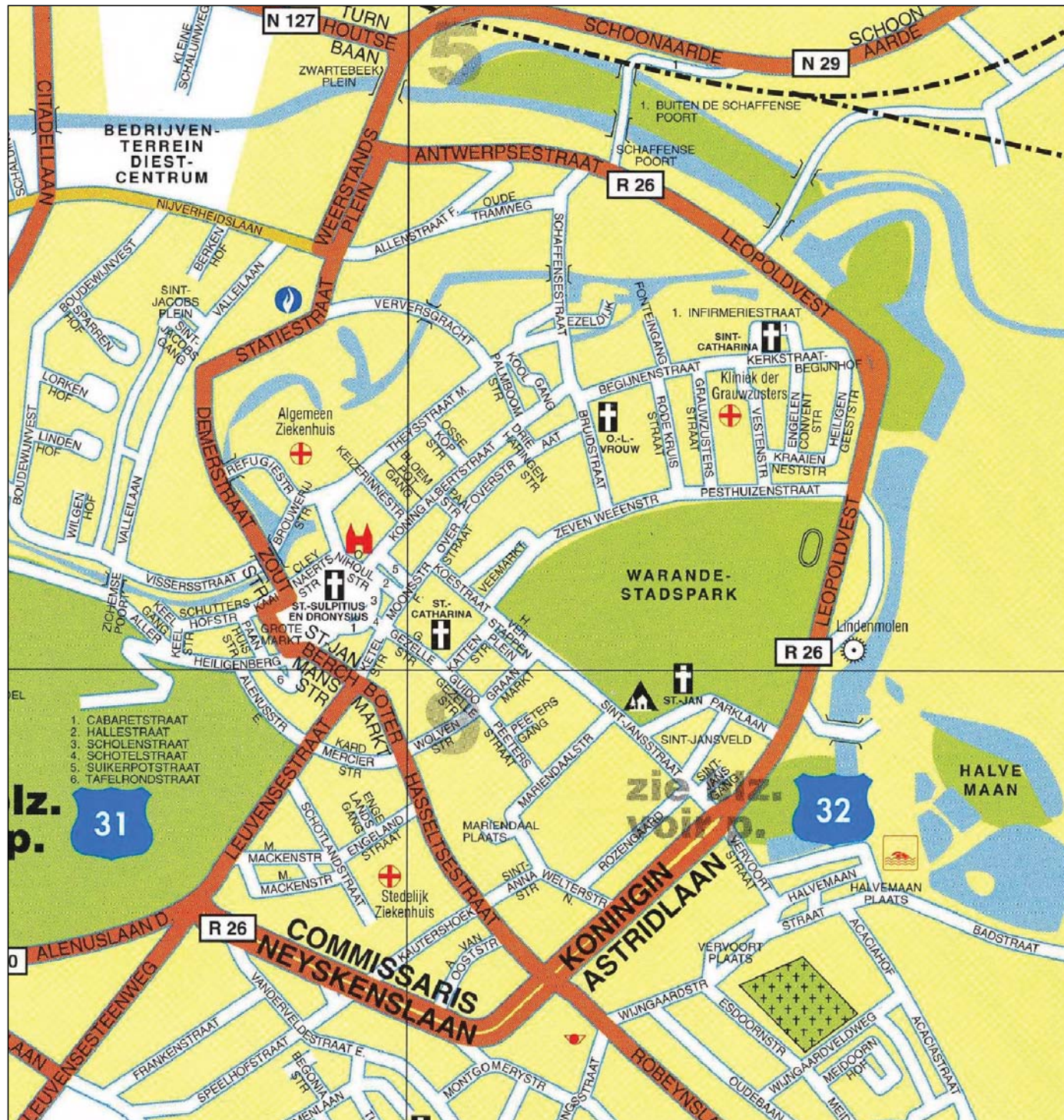


-  handelscentrum
-  plein
-  spoorweg
-  waterlopen
-  Begijnhof
-  cultuur, voorzieningen, recreatie
-  stad, dorp, lint
-  verkaveld bos
-  kleinstedelijke bedrijvigheid
-  regionale bedrijvigheid
-  grootschalige kleinhandel
-  militaire infrastructuur
-  vliegveld
-  fort
-  pastorie

mei 2006

plaat I.22





ruimtelijk structuurplan
DIEST
stratenplan binnenstad,
wijken en pleinen

mei 2006

plaat I.23A



INTERLEUVEN
Dienst Ruimtelijke Ordening

WA Werkplan, Voor, Architectuur, Architectuur
architectuuroffice



ruimtelijk structuurplan
DIEST
luchtfoto binnenstad,
wijken en pleinen

mei 2006

plaat I.23B



0 50 100
M

INTERLEUVEN
Dienst Ruimtelijke Ordening



Werkplaats Voor Architectuur
architectenvereniging



ruimtelijk structuurplan
DIEST
 bestaande
 nederzettingsstructuur
 binnenstad, wijken en pleinen

-  handelscentrum
-  plein
-  spoorweg
-  waterlopen
-  Begijnhof
-  cultuur, voorzieningen, recreatie
-  stad, dorp, lint
-  verkaveld bos
-  kleinstedelijke bedrijvigheid
-  regionale bedrijvigheid
-  grootschalige kleinhandel
-  militaire infrastructuur
-  vliegveld
-  fort
-  pastorie

mei 2006

plaat I.23c



INTERLEUVEN
 Dienst Ruimtelijke Ordening

W Waagveld Voor Architectuur
 ruimtelijke ordening

ruimtelijk structuurplan
DIEST
stratenplan buitenwijken



mei 2006 plaat I.24a



INTERLEUVEN
Dienst Ruimtelijke Ordening





ruimtelijk structuurplan
DIEST
luchtfoto buitenwijken

mei 2006

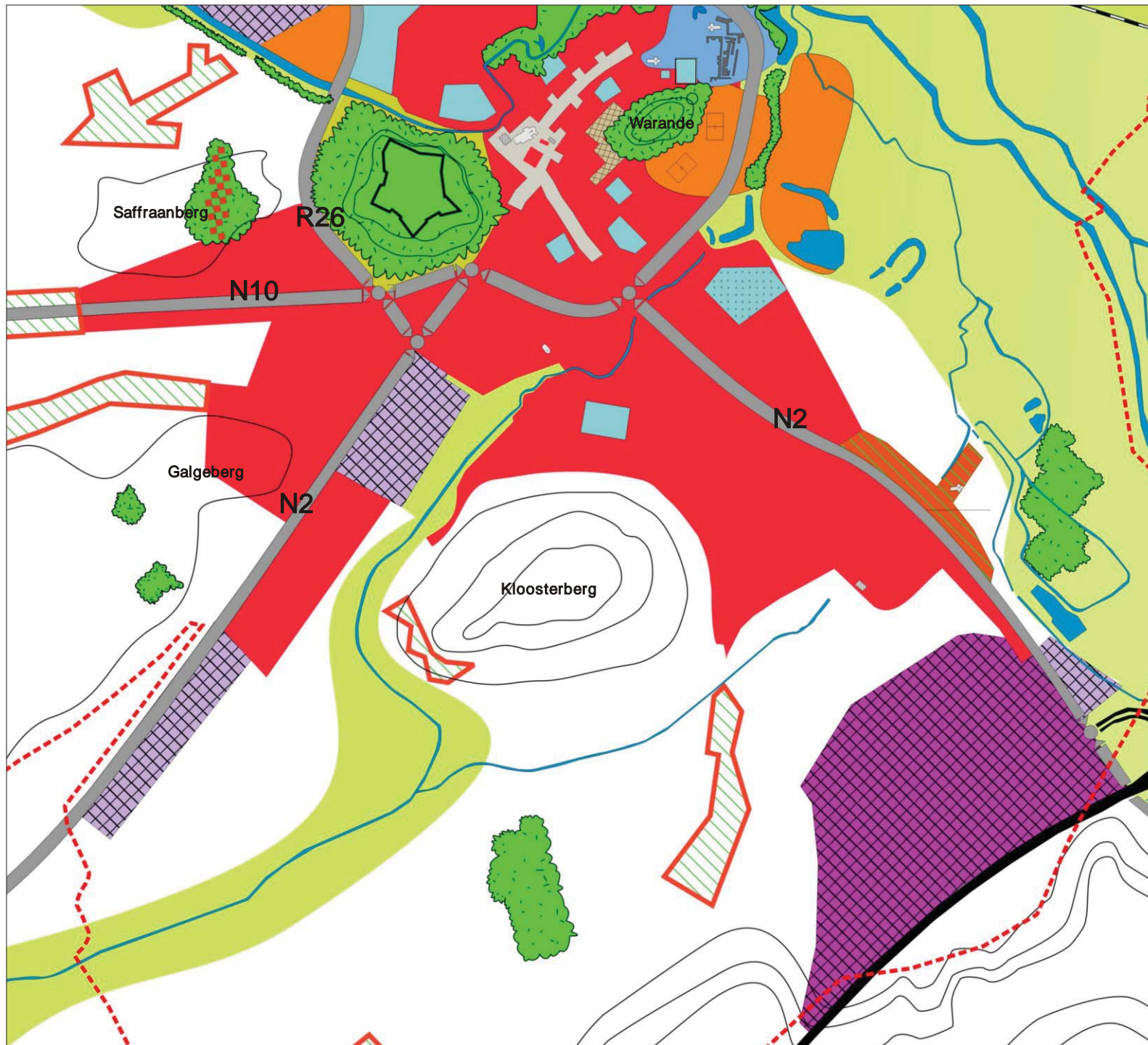
plaat I.24B



0 150 300
M

 **INTERLEUVEN**
Dienst Ruimtelijke Ordening

 **W+V** Wittebols & Van der Auwera Architectuur



ruimtelijk structuurplan DIEST

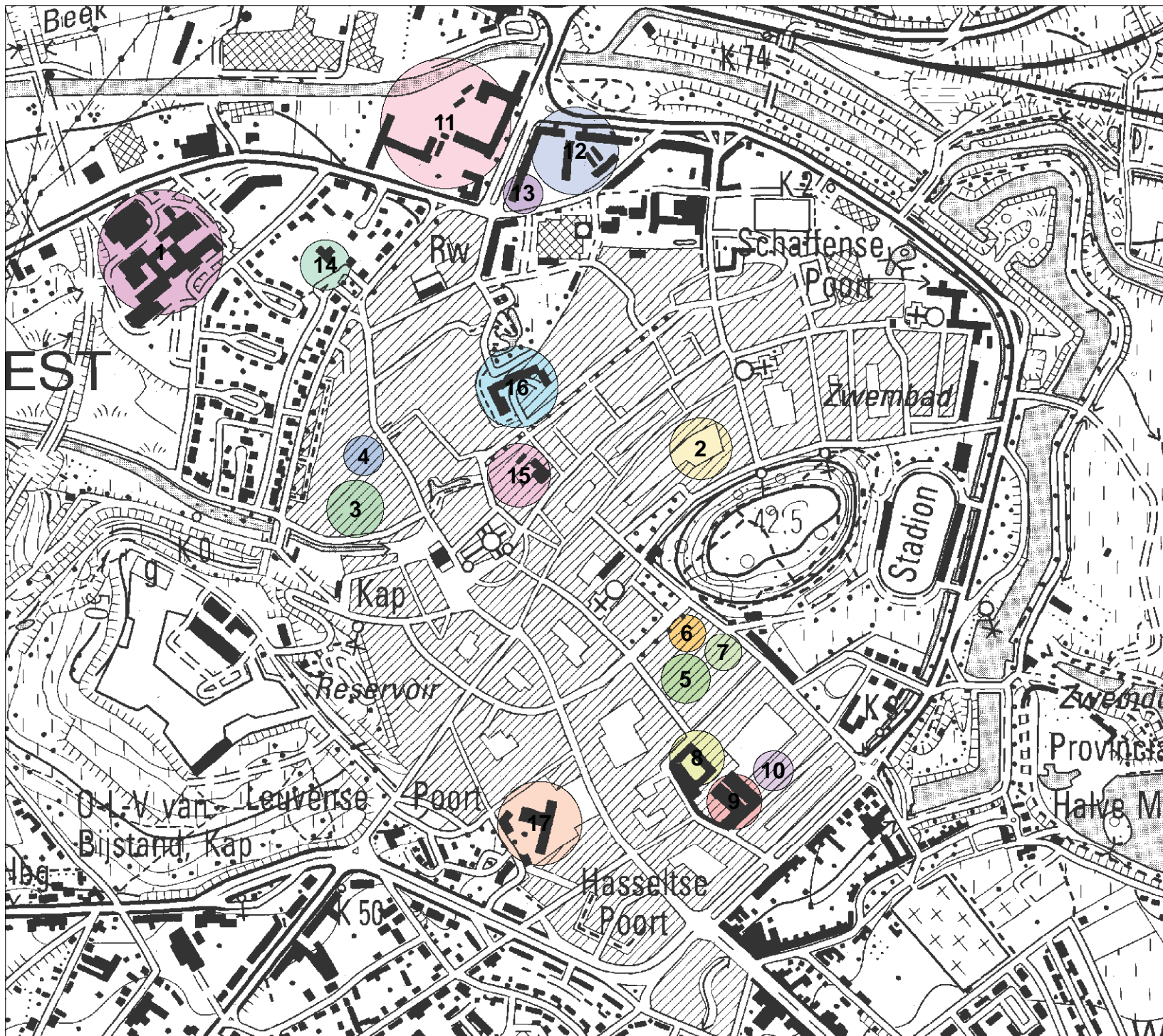
bestaande nederzittingsstructuur buitenwijken

-  handelscentrum
-  plein
-  spoorweg
-  waterlopen
-  Begijnhof
-  cultuur, voorzieningen, recreatie
-  stad, dorp, lint
-  verkaveld bos
-  kleinstedelijke bedrijvigheid
-  regionale bedrijvigheid
-  grootschalige kleinhandel
-  militaire infrastructuur
-  vliegveld
-  fort
-  pastorie

mei 2006

plaat I.24c





ruimtelijk structuurplan
 DIEST
 scholen-ziekenhuissites-
 financiën

- 1. KTA 1
- 2. Basisschool de Tovertuin
- 3. OLV-Voorzienigheid, kleuterschool, lager en secundair onderwijs
- 4. OLV-Voorzienigheid, hogeschool
- 5. St.-Jan Berchmanscollege
- 6. Vrij lagere school St.-Jan
- 7. Vrije kleuterschool St.-Jan
- 8. Vrij Technisch Instituut Martiëndaal
- 9. Diocesane Middenschool
- 10. Warandeschool
- 11. KTA 2
- 12. Koninklijk Atheneum
- 13. Basisschool 'Station'
- 14. Kleuterschool 'Station'
- 15. Administratief centrum Ministerie van Financiën
- 16. Ziekenhuis M.Theysstraat
- 17. Ziekenhuis Hasseltsestraat

mei 2006

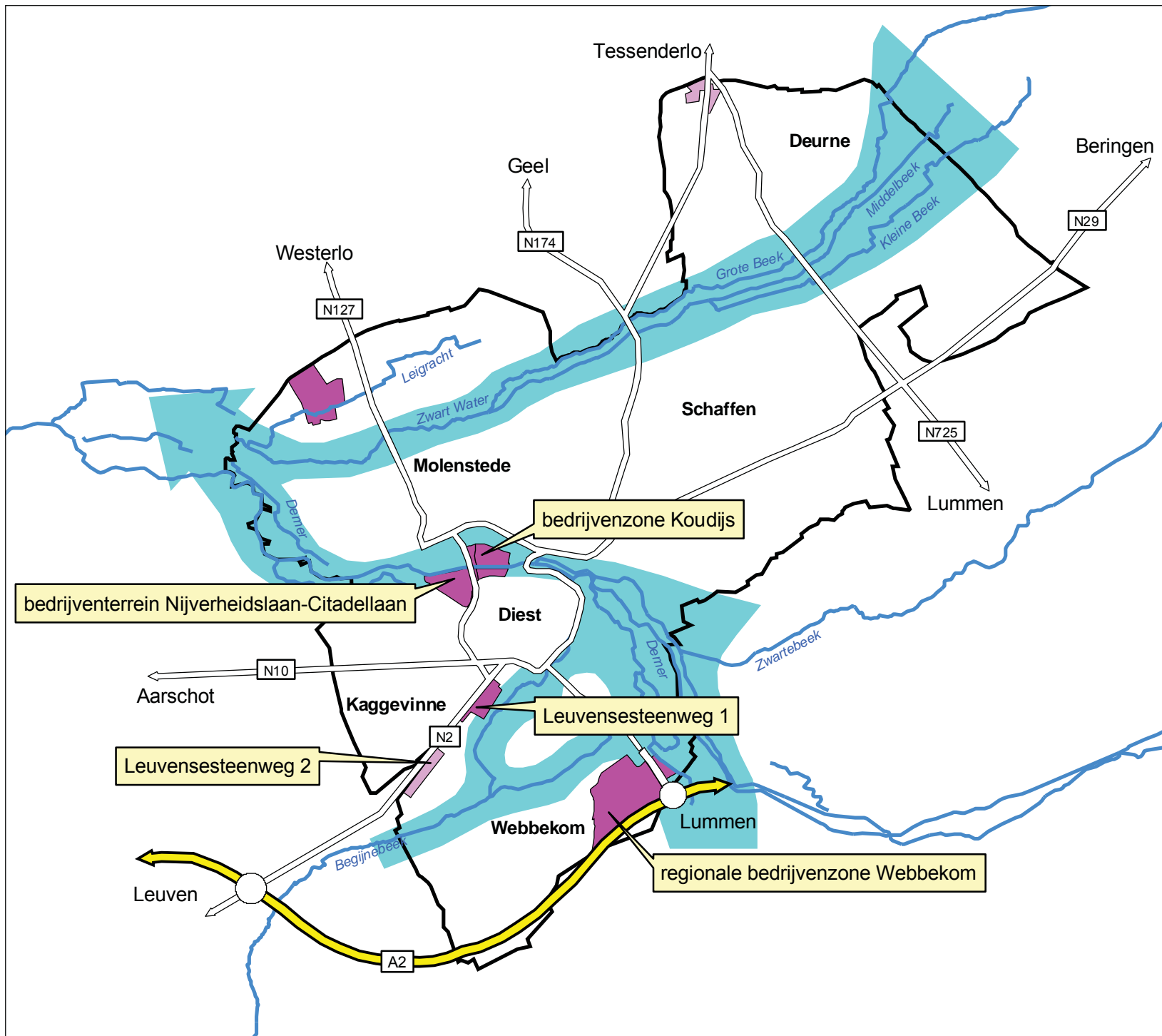
plaat 1.25



INTERLEUVEN
 Dienst Ruimtelijke Ordening



0



ruimtelijk structuurplan
 DIEST
 bedrijventerreinen in de stad

- industriegebieden
- ambachtelijke-bedrijvenzone
- hoofdweg
- primaire weg
- secundaire weg
- vallei

mei 2006 plaat 1.26



0 0,5 1
Km



INTERLEUVEN
 Dienst Ruimtelijke Ordening



Weghele van de Interleuven
 veldwerken




ruimtelijk structuurplan
 DIEST
 stratenplan Webbekom

mei 2006 plaat I.27A



INTERLEUVEN
 Dienst Ruimtelijke Ordening





ruimtelijk structuurplan DIEST

luchtfoto Webbekom

mei 2006

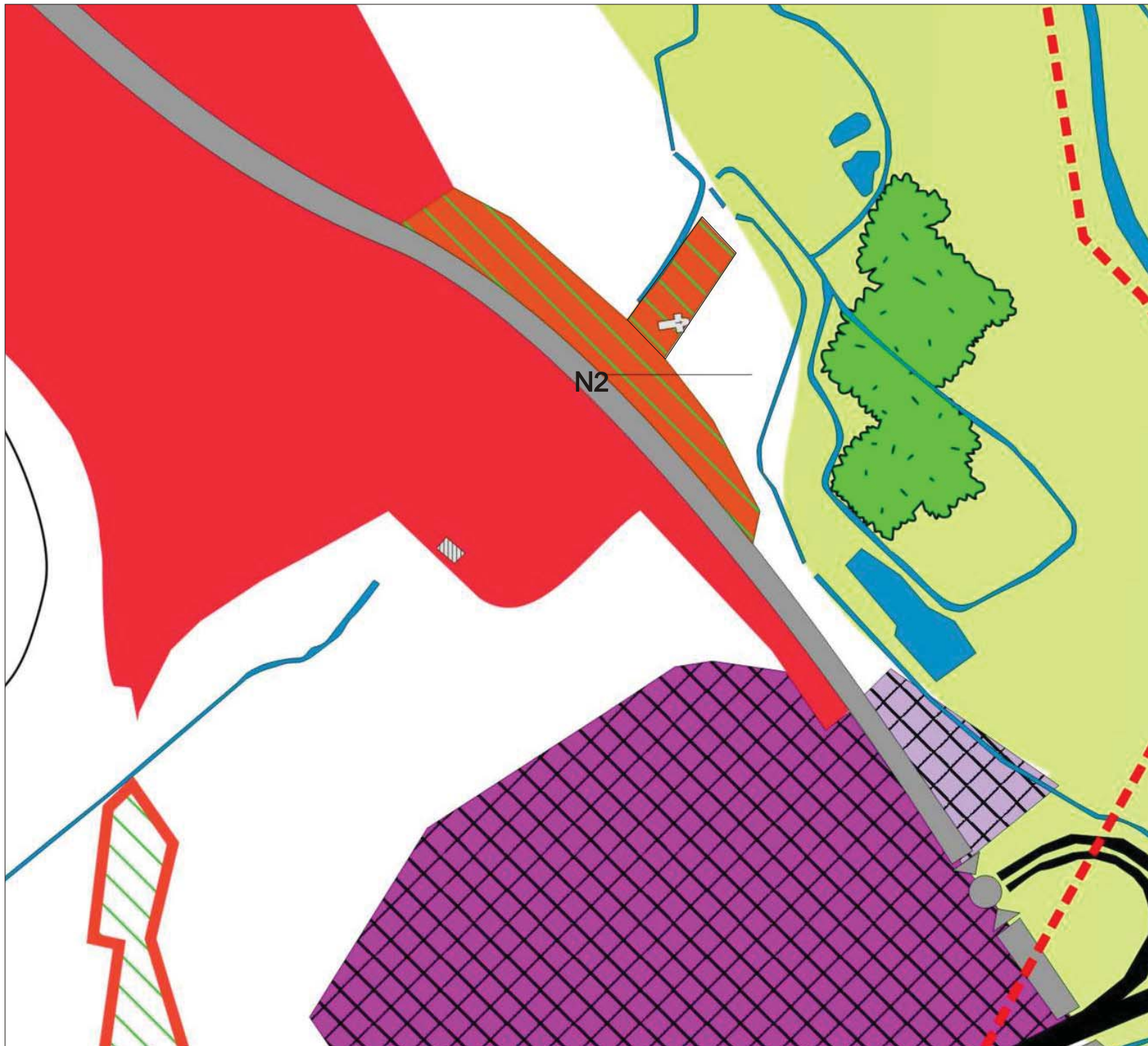
plaat I.27B



INTERLEUVEN
Dienst Ruimtelijke Ordening

0 50 100
Meters

W
Wolffhaas Voor Architectuur
architectenassociatie



ruimtelijk structuurplan
DIEST
 bestaande
 nederzettingsstructuur
 Webbekom

-  handelscentrum
-  plein
-  spoorweg
-  waterlopen
-  Begijnhof
-  cultuur, voorzieningen, recreatie
-  stad, dorp, lint
-  verkaveld bos
-  kleinstedelijke bedrijvigheid
-  regionale bedrijvigheid
-  grootschalige kleinhandel
-  militaire infrastructuur
-  vliegveld
-  fort
-  pastorij

mei 2006

plaat I.27c





VEL-

ruimtelijk structuurplan
DIEST
stratenplan Kaggevinne

**zie blz.
voor p.**

- 1. HORTENSIA
- 2. BLOEMENL



ruimtelijk structuurplan
DIEST
luchtfoto Kaggevinne

mei 2006

plaat I.28B



INTERLEUVEN
Dienst Ruimtelijke Ordening

0 100 200
M

W
Wolffhaas Voor Architectuur
architectenassociatie



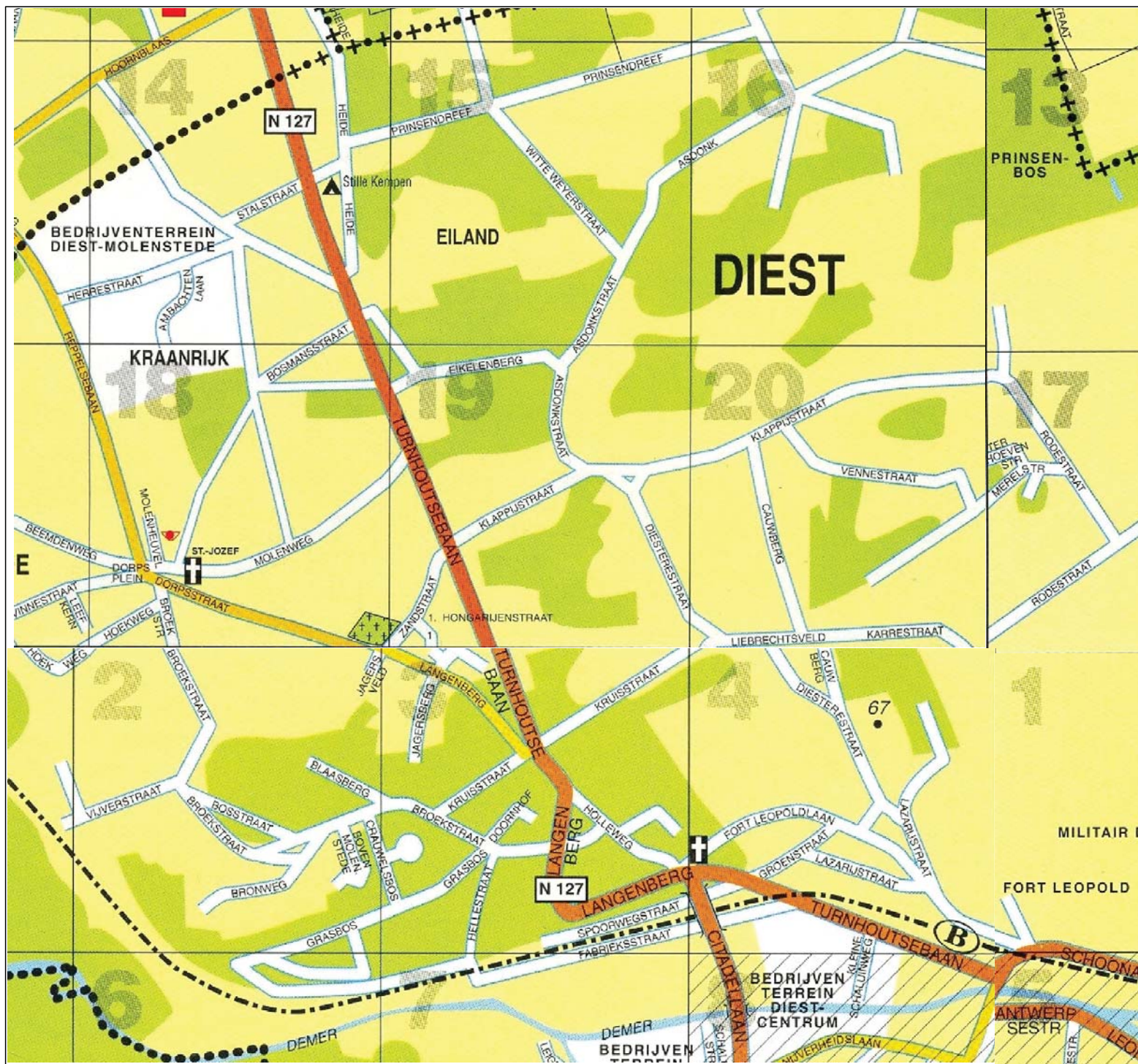
ruimtelijk structuurplan
 DIEST
 bestaande
 nederzittingsstructuur
 Kaggevinne

-  handelscentrum
-  plein
-  spoorweg
-  waterlopen
-  Begijnhof
-  cultuur, voorzieningen, recreatie
-  stad, dorp, lint
-  verkaveld bos
-  kleinstedelijke bedrijvigheid
-  regionale bedrijvigheid
-  grootschalige kleinhandel
-  militaire infrastructuur
-  vliegveld
-  fort
-  pastorie

mei 2006

plaat 1.28c





ruimtelijk structuurplan
 DIEST
 stratenplan Molenstede

mei 2006 plaat I.29A



INTERLEUVEN
 Dienst Ruimtelijke Ordening



Werkplaats Voor Architectuur
 en Ruimtelijke Ordening



ruimtelijk structuurplan
DIEST
luchtfoto Molenstede

mei 2006

plaat I.29B



INTERLEUVEN
Dienst Ruimtelijke Ordening

0 100 200
Meters

WA Werkgroep voor Architectuur
architectuur@diest.be



ruimtelijk structuurplan DIEST

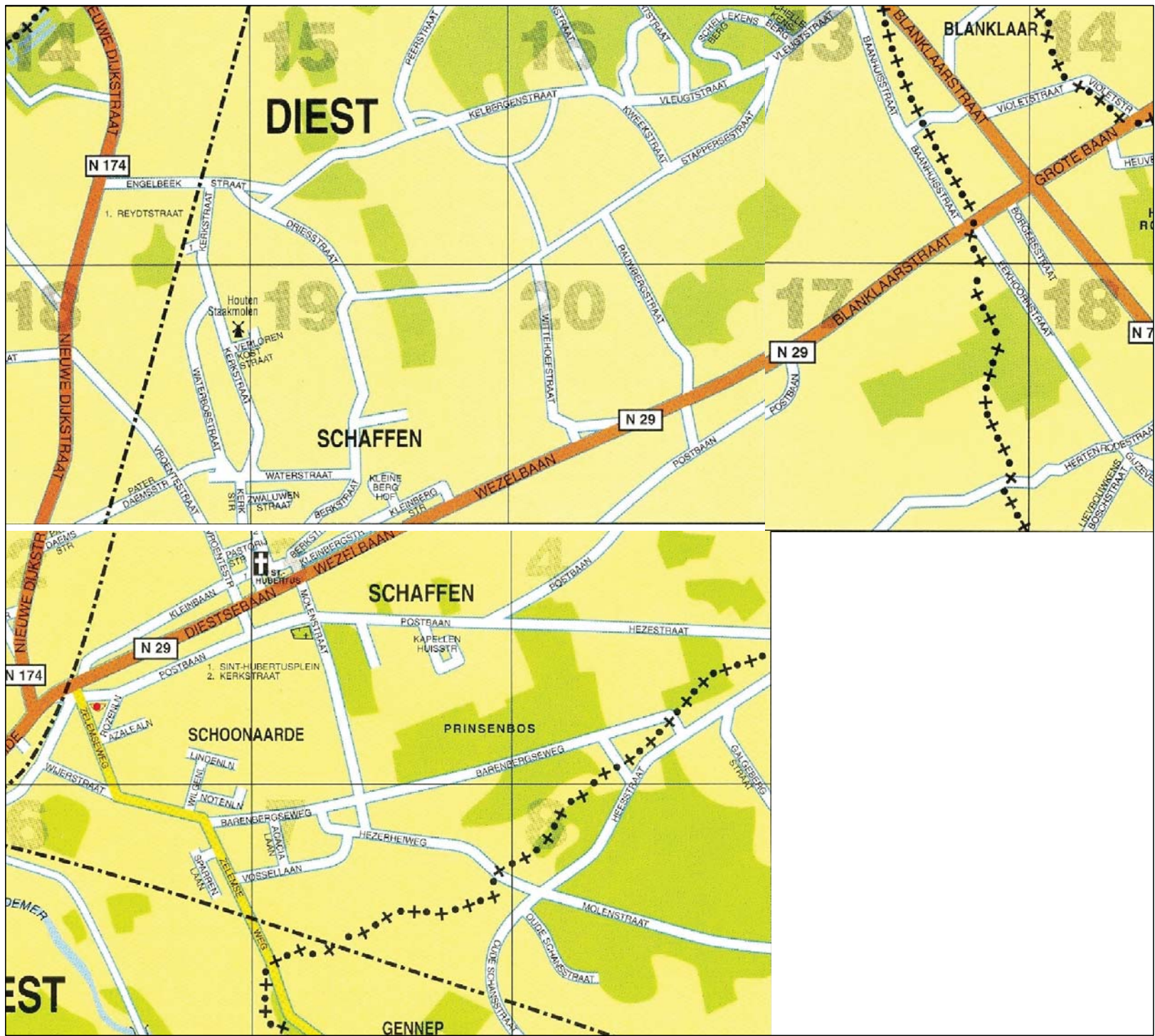
bestaande nederzettingsstructuur Molenstede

-  handelscentrum
-  plein
-  spoorweg
-  waterlopen
-  Begijnhof
-  cultuur, voorzieningen, recreatie
-  stad, dorp, lint
-  verkaveld bos
-  kleinstedelijke bedrijvigheid
-  regionale bedrijvigheid
-  grootschalige kleinhandel
-  militaire infrastructuur
-  vliegveld
-  fort
-  pastorie

mei 2006

plaat 1.29c





ruimtelijk structuurplan
DIEST
stratenplan Schaffen

mei 2006 plaat I.30A



INTERLEUVEN
Dienst Ruimtelijke Ordening





ruimtelijk structuurplan
DIEST
luchtfoto Schaffen

mei 2006

plaat I.30B



0 100 200
M

IL INTERLEUVEN
Dienst Ruimtelijke Ordening

WA Werkgroep Voor Architectuur
architectuurcollege



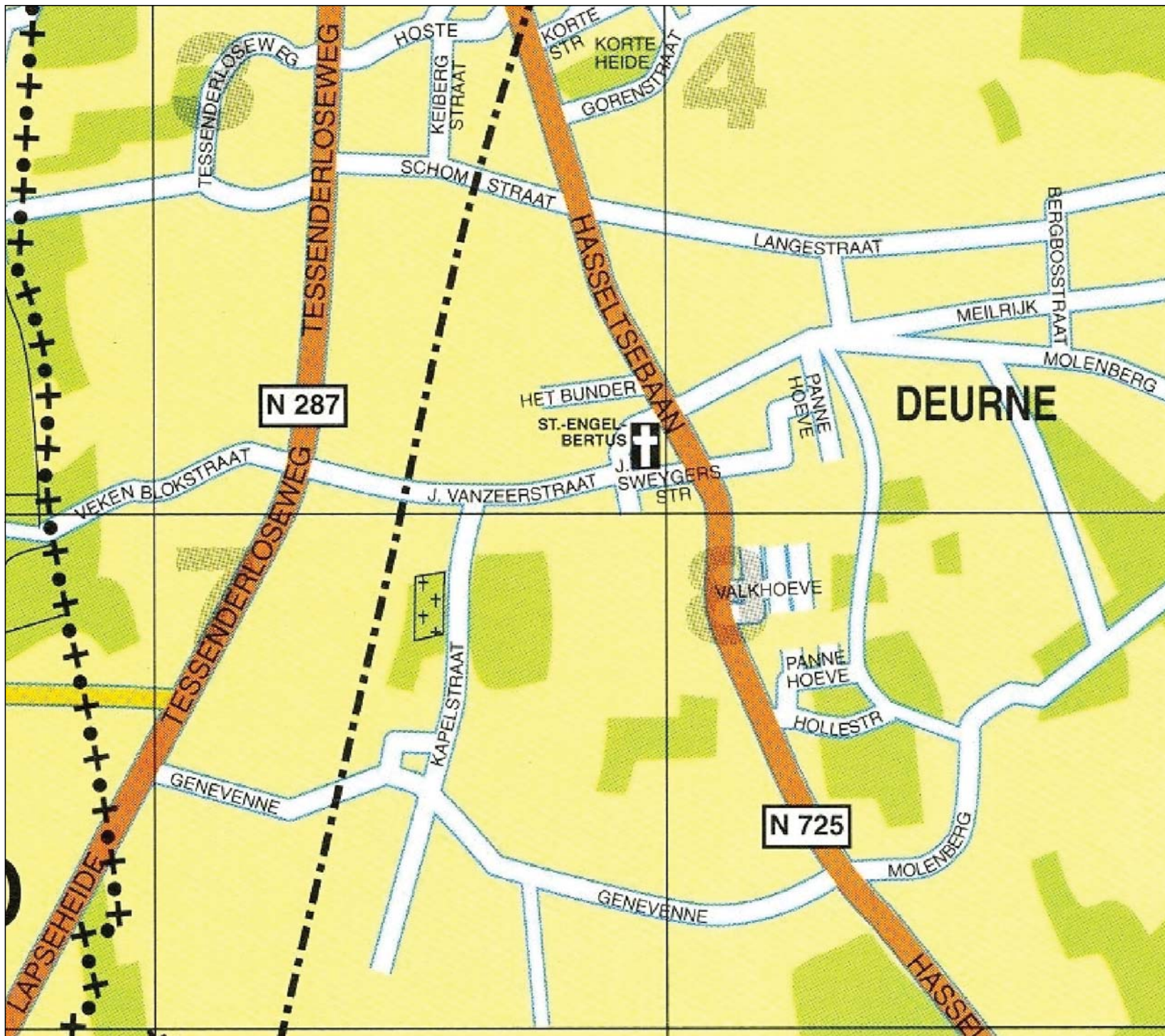
ruimtelijk structuurplan
DIEST
bestaande
nederzettingsstructuur
Schaffen

-  handelscentrum
-  plein
-  spoorweg
-  waterlopen
-  Begijnhof
-  cultuur, voorzieningen, recreatie
-  stad, dorp, lint
-  verkaveld bos
-  kleinstedelijke bedrijvigheid
-  regionale bedrijvigheid
-  grootschalige kleinhandel
-  militaire infrastructuur
-  vliegveld
-  fort
-  pastorie

mei 2006

plaat I.30c





ruimtelijk structuurplan
DIEST
stratenplan Deurne

mei 2006

plaat I.31A



INTERLEUVEN
Dienst Ruimtelijke Ordening



Werkplaats Voor Architectuur
aan de Kerkstraat 10
3000 Diest



ruimtelijk structuurplan
DIEST
luchtfoto Deurne

mei 2006

plaat I.31B



0 100 200
M

INTERLEUVEN
Dienst Ruimtelijke Ordening

WA Werkgroep voor Architectuur
architectuur@deurne.be



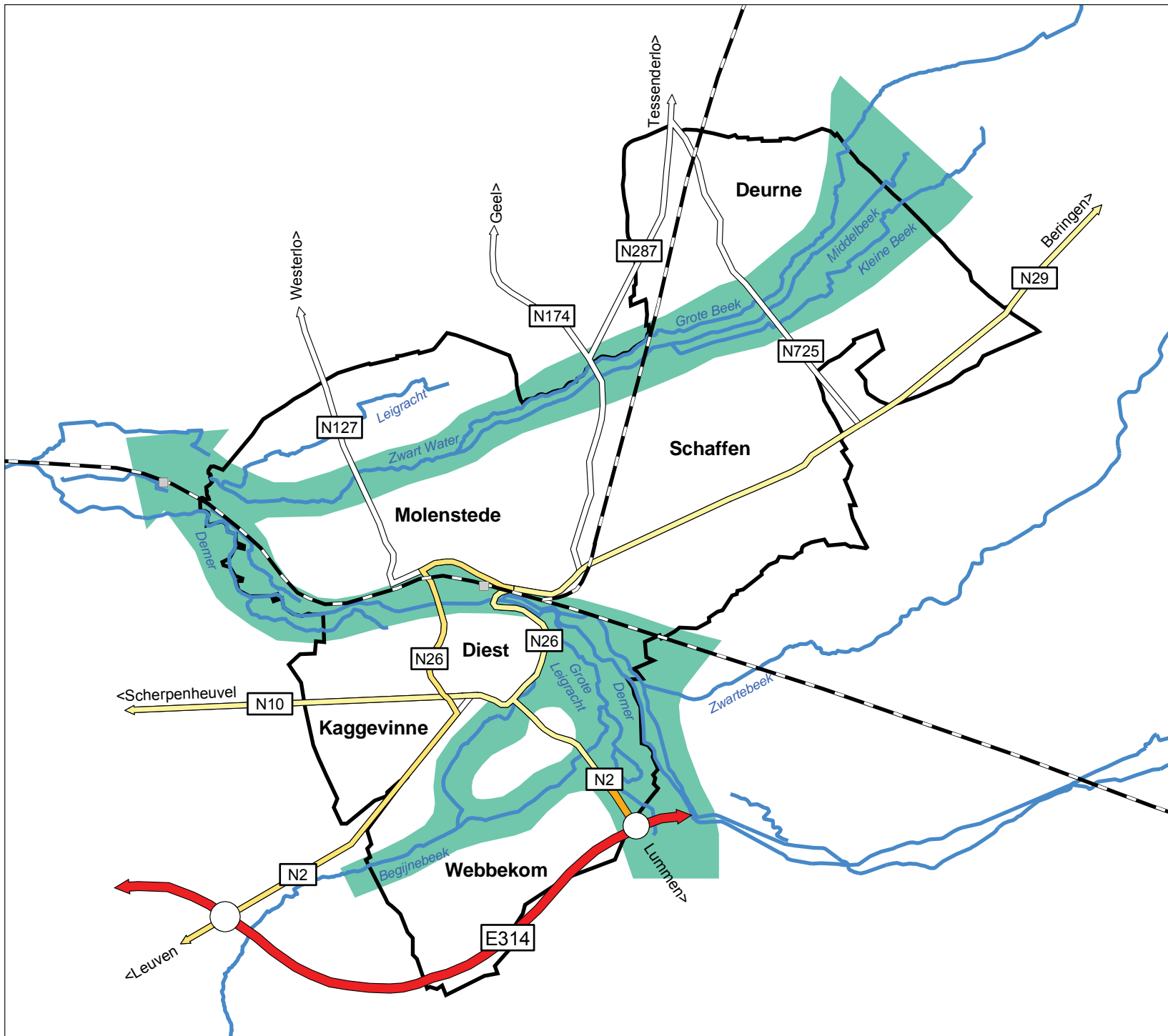
ruimtelijk structuurplan
DIEST
 bestaande
 nederzettingsstructuur
 Deurne

-  handelscentrum
-  plein
-  spoorweg
-  waterlopen
-  Begijnhof
-  cultuur, voorzieningen, recreatie
-  stad, dorp, lint
-  verkaveld bos
-  kleinstedelijke bedrijvigheid
-  regionale bedrijvigheid
-  grootschalige kleinhandel
-  militaire infrastructuur
-  vliegveld
-  fort
-  pastorie

mei 2006

plaat I.31c





ruimtelijk structuurplan DIEST infrastructuur

- station
- spoor
- afdruivencomplex
- hoofdweg
- primaire weg
- secundaire weg type II
- secundaire weg type III
- lokale weg
- valleien
- waterlopen

oktober 2006

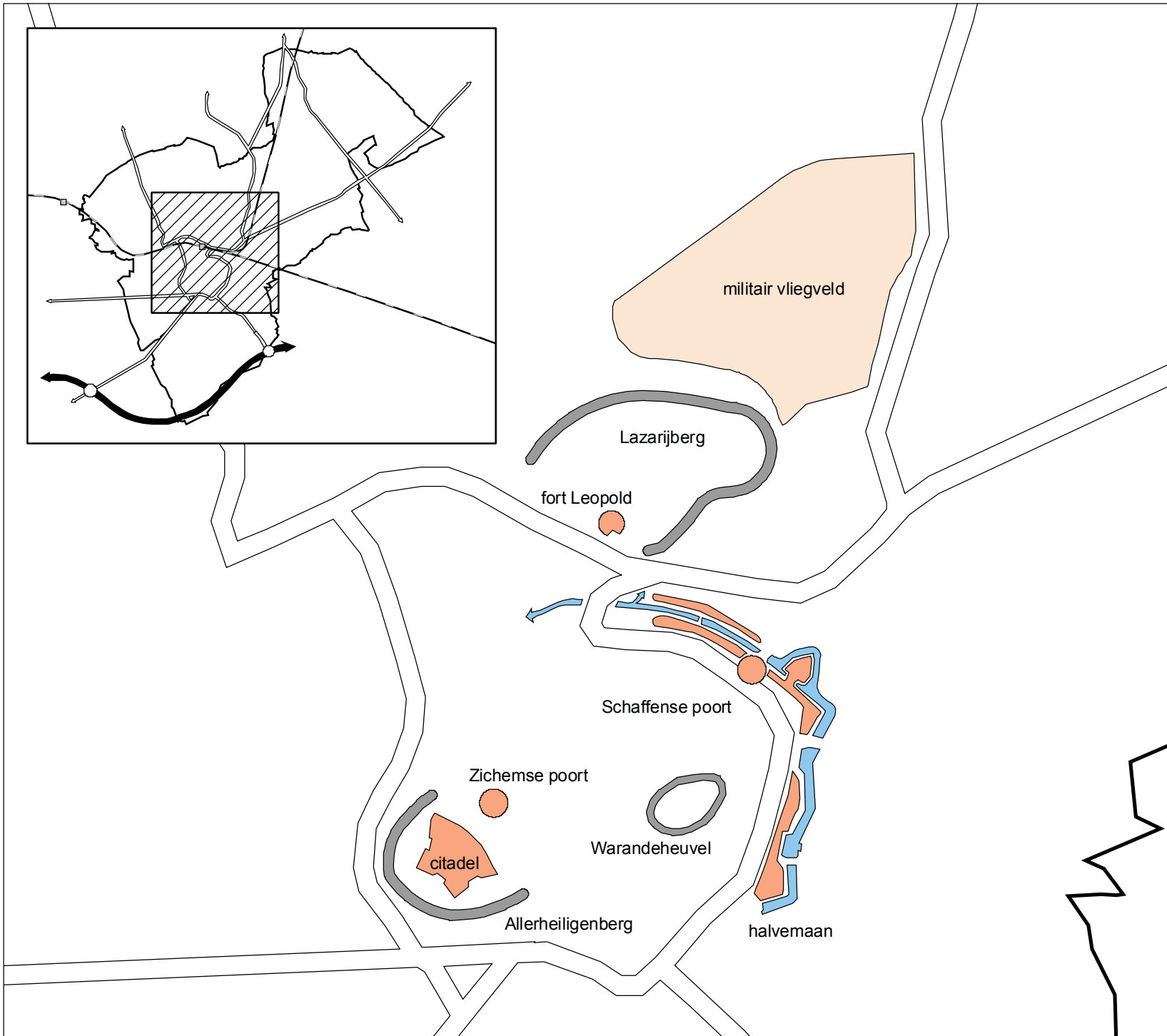
plaat I.32



0 0,5 1 km

INTERLEUVEN
Dienst Ruimtelijke Ordening

W Werkplaats Voor Architectuur
architectenassociatie



ruimtelijk structuurplan
DIEST
militaire infrastructuur

restanten militaire infrastructuur

- verdedigingsgordel
- hoofdgracht
- rand natuurlijke hoogte
- vliegveld (20e eeuw)

mei 2006

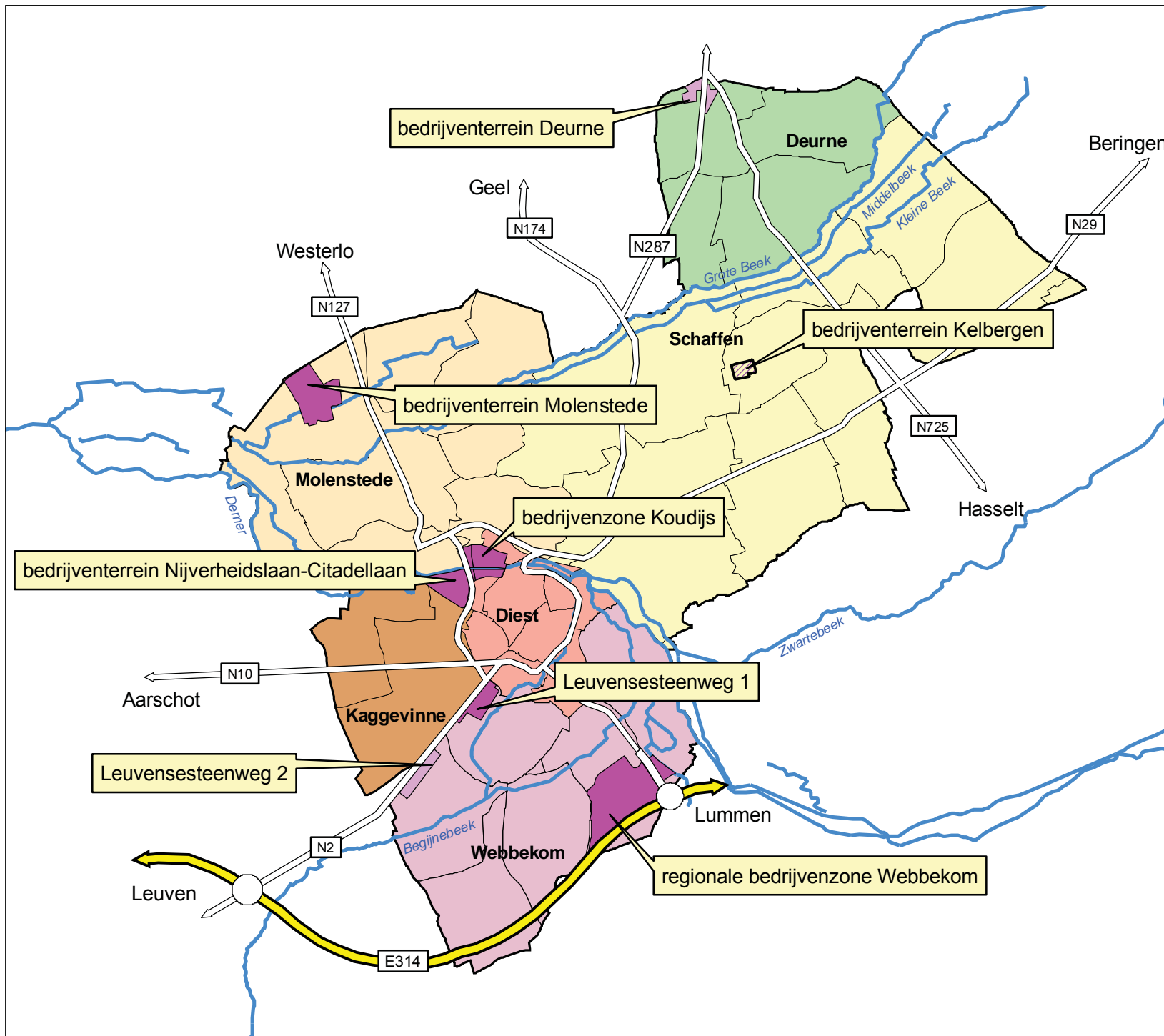
plaat I.33







INTERLEUVEN
Dienst Ruimtelijke Ordening

W
Werkgroep voor Architectuur-
en Infrastructuurplanning

ruimtelijk structuurplan
DIEST
bedrijventerreinen in Diest



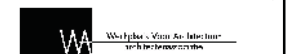
-  BPA Kelbergen
-  industriegebieden
-  milieubelastende industrieën (II)
-  ambachtelijke bedrijven en kmo's

mei 2006 plaat 1.34



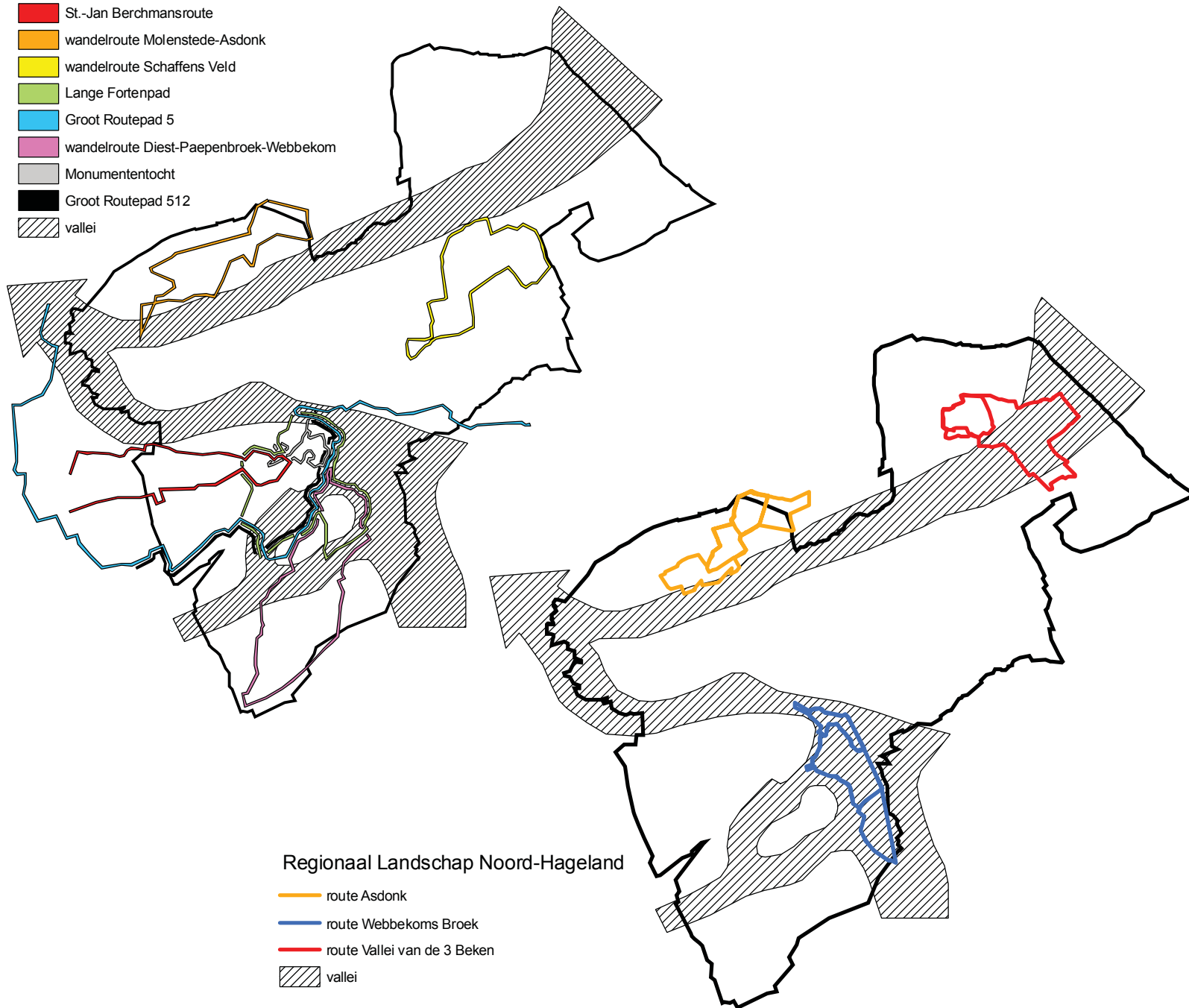
IL INTERLEUVEN
Dienst Ruimtelijke Ordening

0 500 1.000
M



ruimtelijk structuurplan
DIEST
toeristische wandelroutes

- St.-Jan Berchmansroute
- wandelroute Molenstede-Asdonk
- wandelroute Schaffens Veld
- Lange Fortenpad
- Groot Routepad 5
- wandelroute Diest-Paepenbroek-Webbekom
- Monumententocht
- Groot Routepad 512
- vallei



Regionaal Landschap Noord-Hageland

- route Asdonk
- route Webbekoms Broek
- route Vallei van de 3 Beken
- vallei

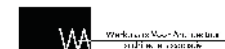
mei 2006

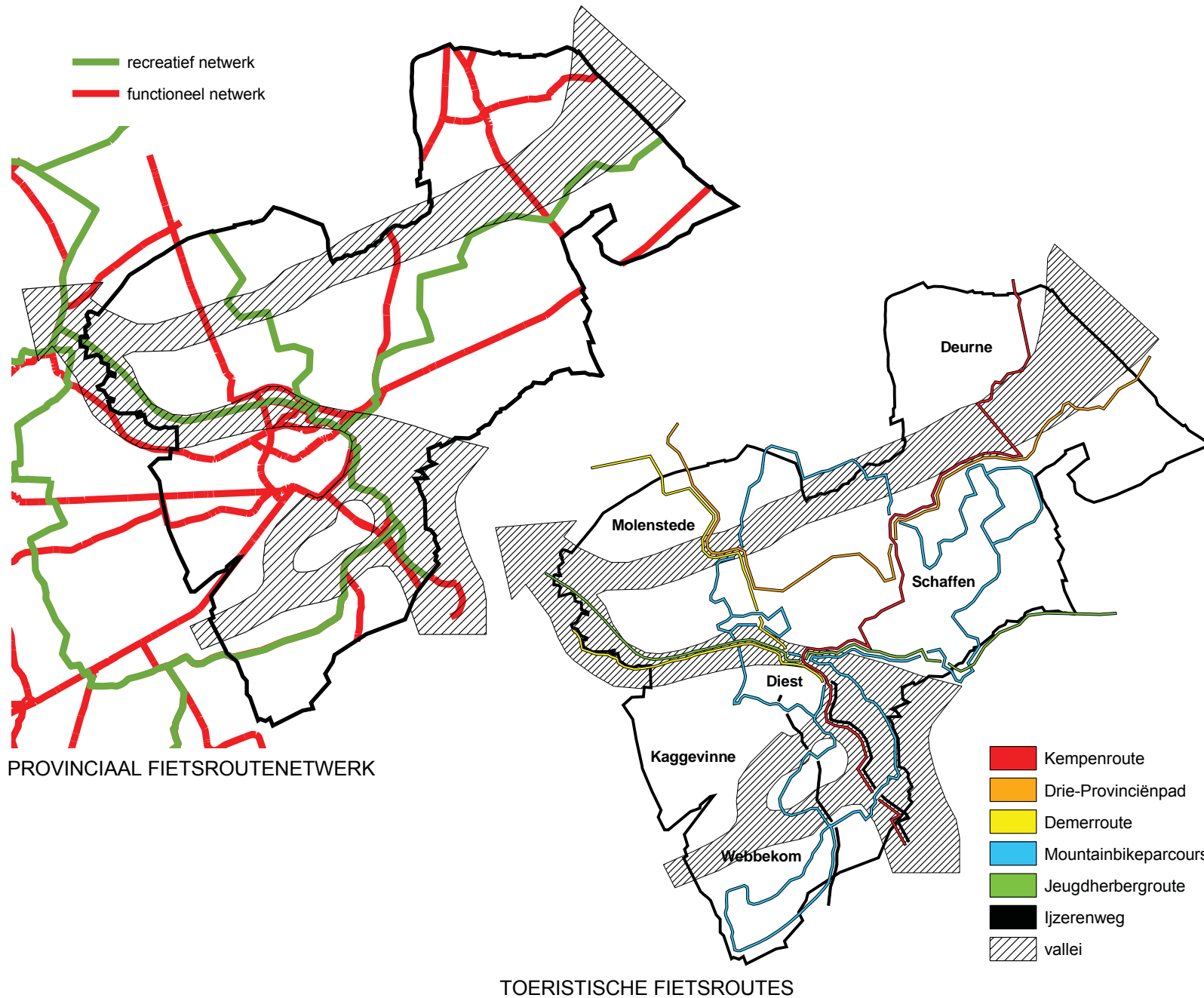
plaat I.35

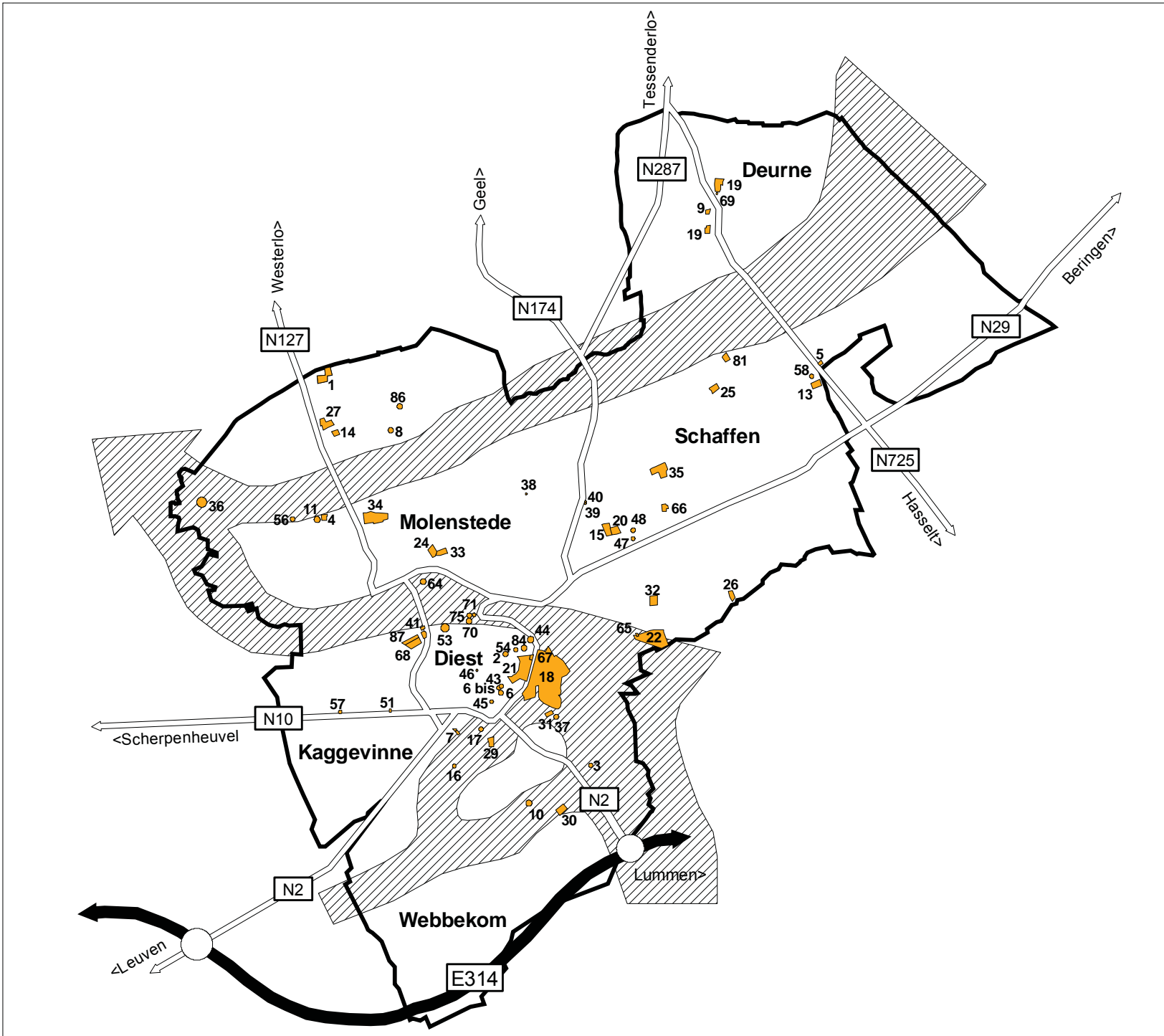


INTERLEUVEN
Dienst Ruimtelijke Ordening

0 500 1.000
M







ruimtelijk structuurplan
DIEST
 infrastructuur sport,
 recreatie, jeugd

zie bijgevoegde tabel

mei 2006

plaat I.37A




0 500 1.000
 M

IL INTERLEUVEN
 Dienst Ruimtelijke Ordening

W
 Werkgelaz Voor Architectuur
 architectuursociëteit

ruimtelijk structuurplan
DIEST
 infrastructuur sport, recreatie,
 jeugd (legende)

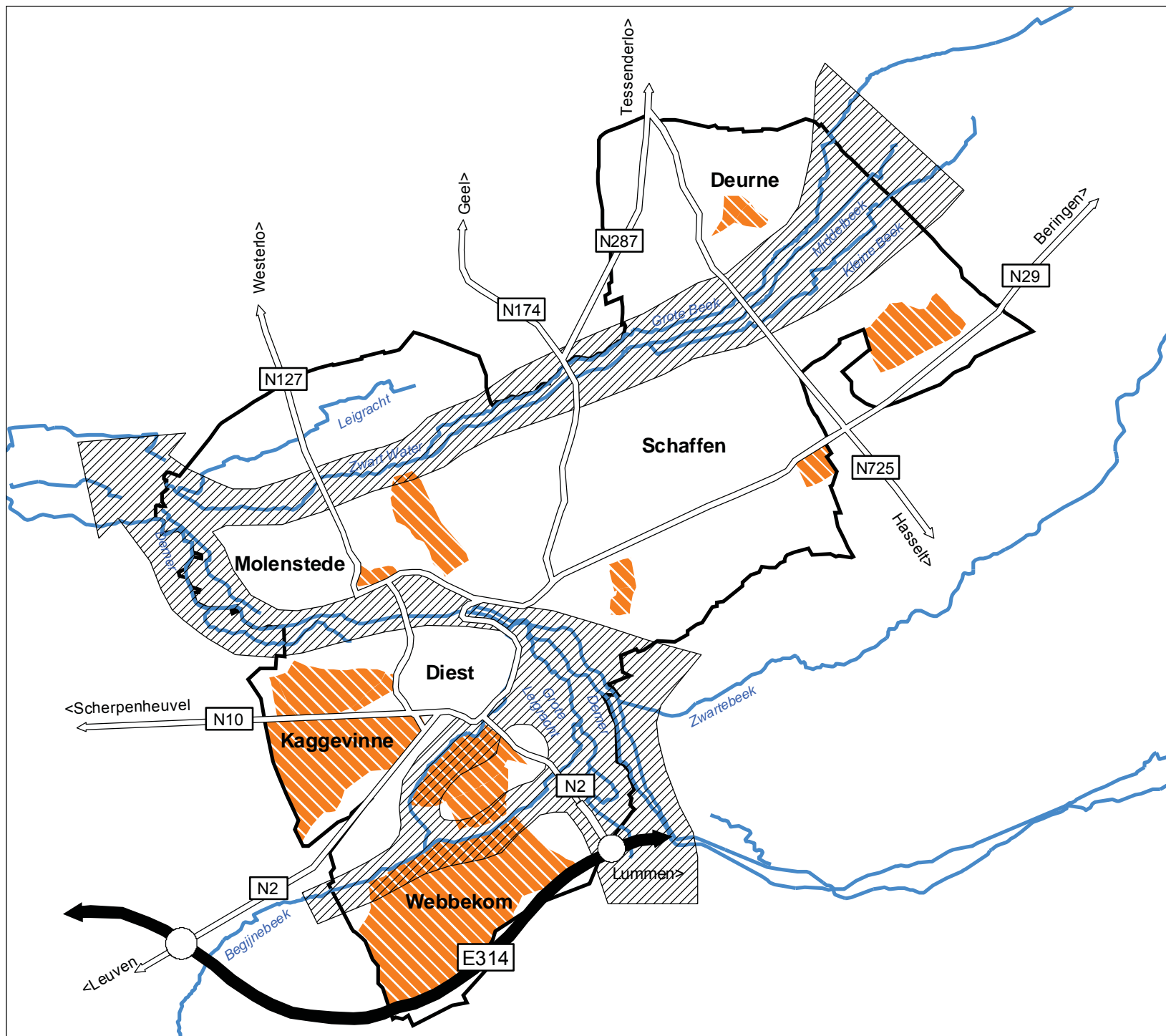
- | | | |
|--|---|---|
| 1. Camping 'Stille Kempen' | 31. Voetbalveld, momenteel ongebruikt | 65. Sportzaal Hezerheide Schaffen |
| 2. Scouts St.-Lutgardis (gelegen Bruidstraat, Diest) □ | 32. Voetbalvelden FC Hezerheide | 66. Sportzaal/-terreinen Masano |
| 3. Chiro Webbekom | 33. Voetbalvelden FC In Memoriam | 67. Stedelijk zwembad/sporthal 'De Warande' |
| 4. Chirojongens & Chiromeisjes Molenstede | 34. Voetbalvelden KTH Diest | 68. Tennishal Nijverheidslaan Diest |
| 5. KLJ Vleugt | 35. Voetbalvelden Sparta Schaffen | 69. Turnzaal SOK Deurne |
| 6. KSJ, VVKS St.-Jan Berchmans | 36. Visvijver 'Wevinnenbroek' | 70. Polyvalent sportveld KA, Minigolfterrein Riton, sporthal 'Prins van Oranje' |
| 6bis. Huis Scouts St.-Jan, Peetersstraat 28+, 3290 Diest | 37. Oefenterrein 'Mijn Trouwe Gezel' - Diest | 71. Sportlokaal KTA II |
| 7. VVKSM Poolster | 38. Modelvliegen | 72. Sportlokaal Maria Middelaars Instituut |
| 8. Lokalen vzw Dassenaarde | 39. Parachutespringen - zweefvliegen | 73. Sportlokaal VTI |
| 9. KLJ - Deurne | 40. Sportvliegen | 74. Korfbalveld 'Eeuwig Jong' & voetbalveld SK Vleugt |
| 10. Gemeentelijk polyvalent terrein | 41. Bioscoopcomplex | 75. Polyvalent sportveld KTA II |
| 11. Gemeentelijk volleybalveld | 43. Uilenspiegeltheater | 78. Polyvalent sportveld St.-Jan Berchmanscollege |
| 12. Gemeentelijk volleybalveld | 44. CC Begijnhof | 81. Voetbalveld FC Kelberg |
| 13. Gewone wei, (nog) geen sportaccommodatie | 45. Volkshuis Hasseltsestraat | 84. Sportzaal Psych. Ziekenhuis St.-Annendael |
| 14. Jumpingweide | 46. Hallezaal | 86. VVV Molenstede |
| 15. Paardensport St.-Hubertusridders | 47. CC Scaffenis | 87. Zaal 'Betim' |
| 16. Petanque | 48. Zaal 'Ons Gildenhuis' | 89. Jeugdhuis 'Tijl' |
| 17. Polyvalent terrein St.-Jan | 49. Biljartclub 'Club 7'  vallei | |
| 18. Recreatiedomein De Halve Maan | 51. Patrick's Fitness | |
| 19. Voetbalveld SK Deurne | 53. Sporthal KTA1 | |
| 20. Speelweide Chiro Paradiso + school | 54. Sporthal Peter Dortlandcentrum | |
| 21. Sportcomplex 'De Warande' | 56. Sporthal 't Molenhuis | |
| 22. Sportterreinen Hezerheide Schaffen | 57. De Ketel, Kaggevinne | |
| 24. Voetbalveld FC Bareel | 58. Sporthal Vleugt | |
| 25. Voetbalveld FC Heuvelboys | 60. Sportlokaal Basisschool Gemeenschapsonderwijs | |
| 26. Voetbalveld FC Polyte | 61. Sportlokaal St.-Jan Berchmanscollege | |
| 27. Voetbalveld Molenstede Eiland | 62. Sportlokaal St.-Jan Berchmanscollege | |
| 29. Voetbalveld St.-Jan | 63. Sportlokaal Zusters van Voorzienigheid | |
| 30. Voetbalclub Standard Diest, Webbekom | 64. Sportzaal Bremberg | |

mei 2006



plaat I.37B

 **INTERLEUVEN**
 Dienst Ruimtelijke Ordening

 Werkgats Voor Architectuur
 architectenassociatie



ruimtelijk structuurplan
 DIEST
 erosieproblematiek

-  knelpuntgebied
-  vallei

mei 2006

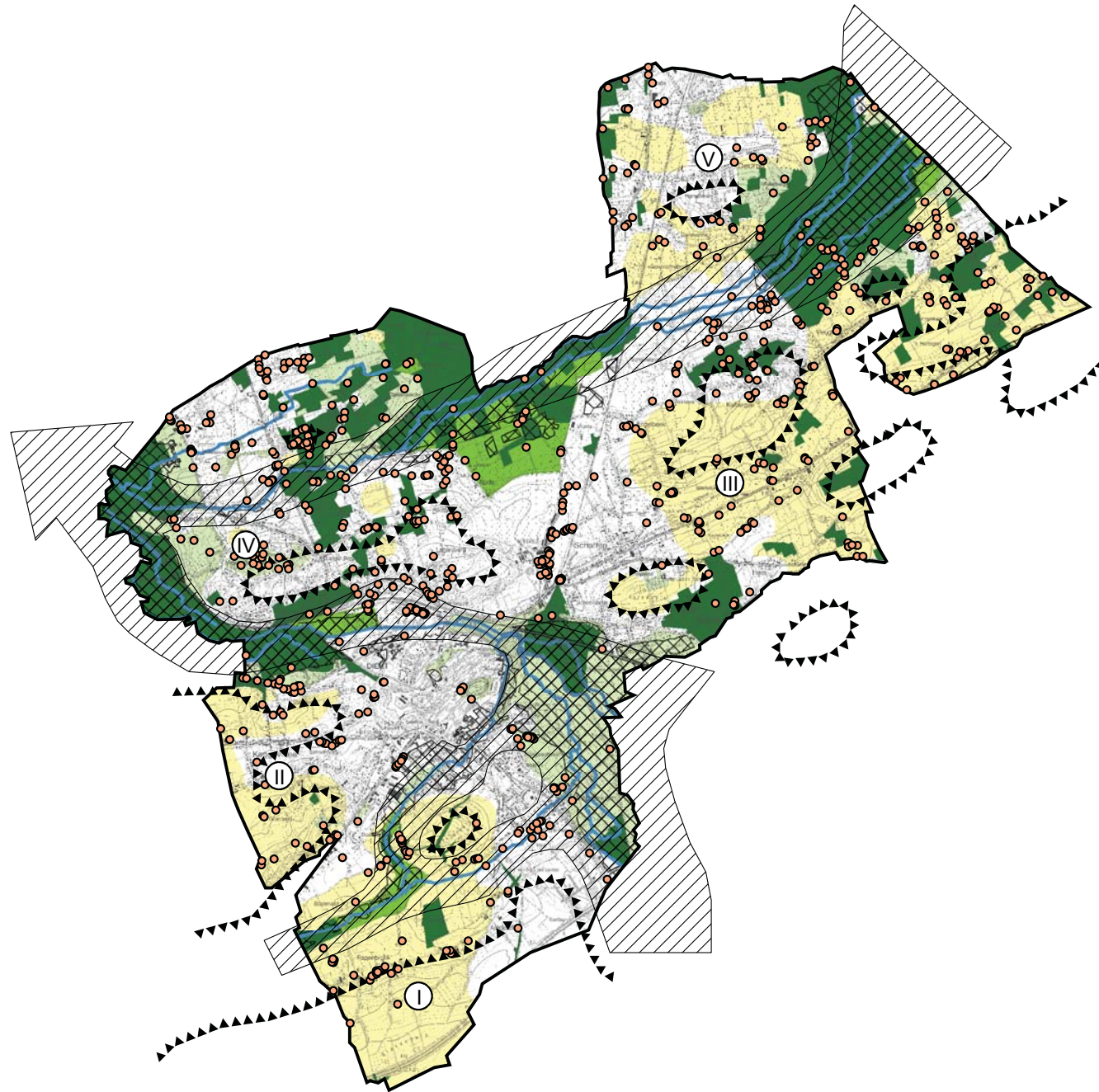
plaat I.38



0 500 1.000
 M

 **INTERLEUVEN**
 Dienst Ruimtelijke Ordening

 Werkplaats voor Architectuur
 en Interieur



ruimtelijk structuurplan DIEST

openruimtestructuur met zonevremde woningen

- residentiële woningen buiten woongebied
- waterloop
- risicozones overstromingen
- kwetsbare gebieden 1
- kwetsbare gebieden 2: agrarische gebieden met ecologische waarde
- kwetsbare gebieden 3: parkgebied, vogelrichtlijn- en habitatrichtlijngebied
- valleien

Aaneengesloten landbouwzones:
I. Webbekom: akkerbouw
II. Kaggevinne: akkerbouw/weiland
III. Schaffen: akkerbouw/weiland + sterke evolutie naar boomkweek

Verspreide akkers en weilanden:
IV. Molenstede: verspreide weilanden
V. Deurne: akkerbouw/weiland

mei 2006

plaat I.39



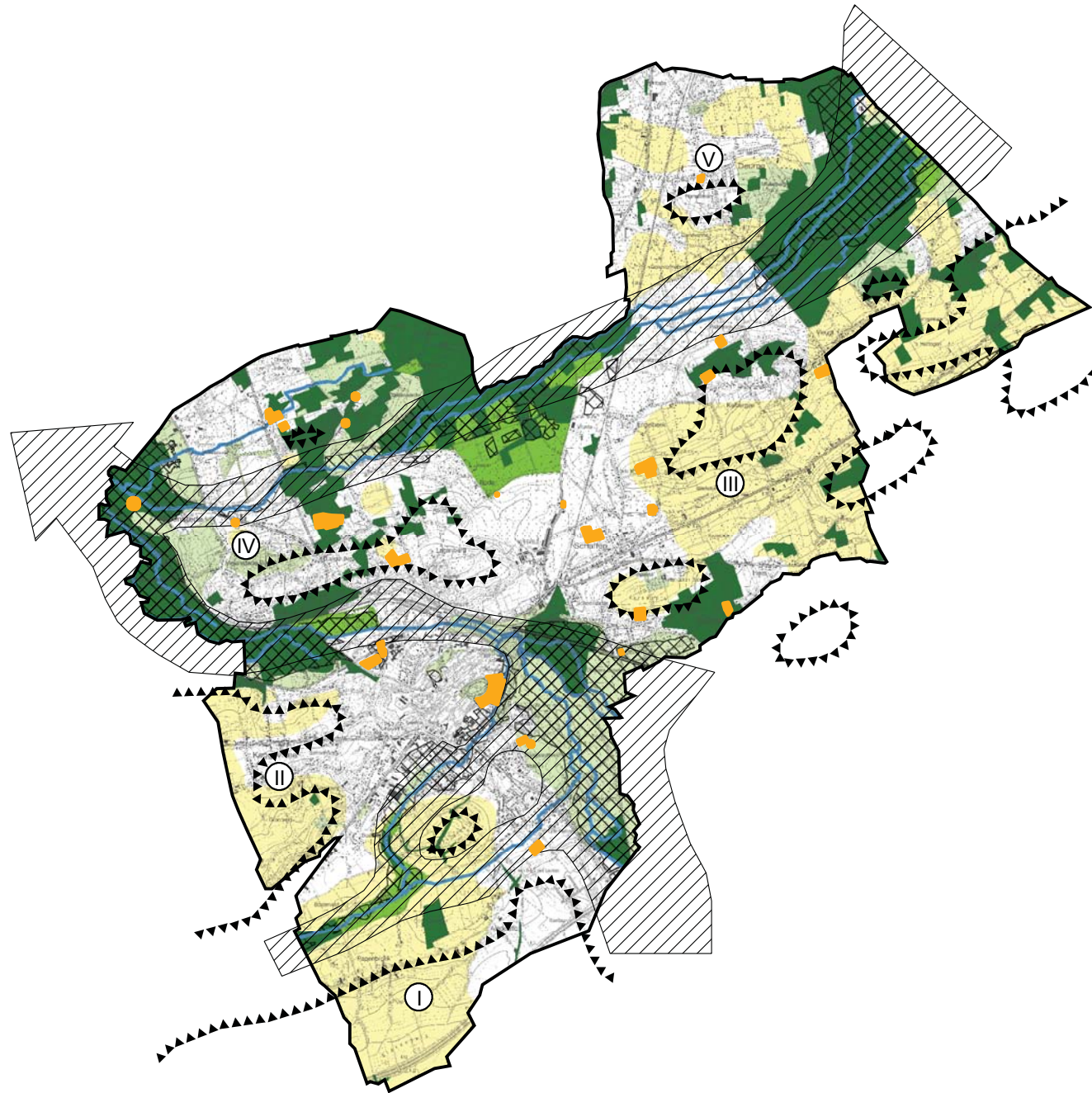
INTERLEUVEN
 Dienst Ruimtelijke Ordening

0 500 1.000
 M

W Werkgroep Voor Architectuur
 architectenassociatie

ruimtelijk structuurplan DIEST

openruimtestructuur met zonevreemde recreatie



- zonevreemde recreatie
- waterloop
- risicozones overstromingen
- kwetsbare gebieden 1
- kwetsbare gebieden 2: agrarische gebieden met ecologische waarde
- kwetsbare gebieden 3: parkgebied, vogelrichtlijn- en habitatrichtlijngebied
- valleien

Aaneengesloten landbouwzones:
I. Webbekom: akkerbouw
II. Kaggevinne: akkerbouw/weiland
III. Schaffen: akkerbouw/weiland + sterke evolutie naar boomkweek

Verspreide akkers en weilanden:
IV. Molenstede: verspreide weilanden
V. Deurne: akkerbouw/weiland

mei 2006

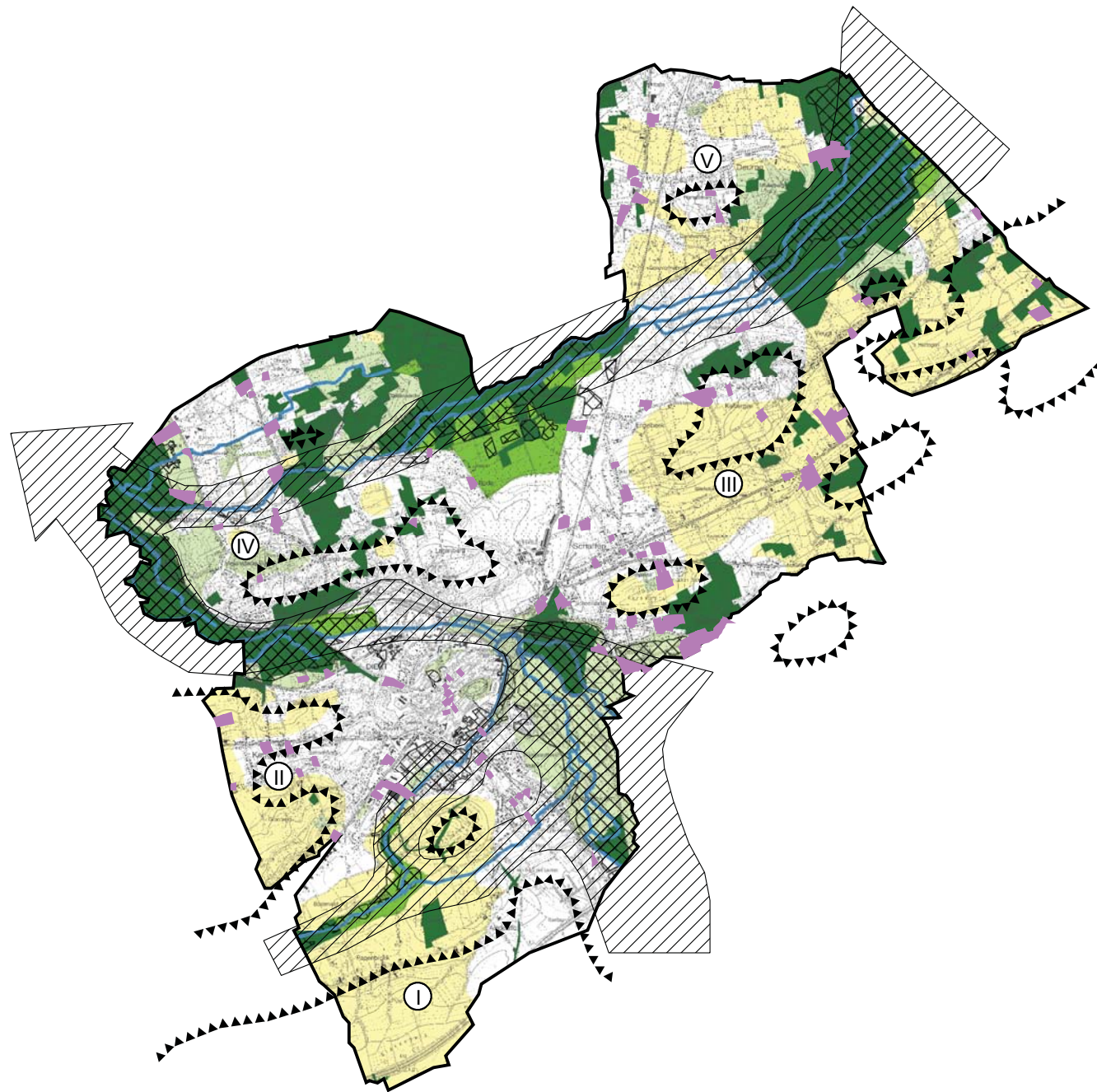
plaat I.40



INTERLEUVEN
 Dienst Ruimtelijke Ordening

0 500 1.000
 M

W Werkplaats Voor Architectuur
 architectenassociatie



ruimtelijk structuurplan DIEST

openruimtestructuur met zonevreemde bedrijven

- zonevreemde bedrijven
- waterloop
- risicozones overstromingen
- kwetsbare gebieden 1
- kwetsbare gebieden 2: agrarische gebieden met ecologische waarde
- kwetsbare gebieden 3: parkgebied, vogelrichtlijn- en habitatrichtlijngebied
- valleien

- Aaneengesloten landbouwzones:**
- I. Webbekom: akkerbouw**
 - II. Kaggevinne: akkerbouw/weiland**
 - III. Schaffen: akkerbouw/weiland + sterke evolutie naar boomkweek**
- Verspreide akkers en weilanden:**
- IV. Molenstede: verspreide weilanden**
 - V. Deurne: akkerbouw/weiland**

mei 2006 plaat I.41

0 500 1.000
M

INTERLEUVEN
Dienst Ruimtelijke Ordening

Werkgroep Voor Architectuur
architectenvereniging