

gemeentelijk ruimtelijk structuurplan Diest platen



IL INTERLEUVEN



Werkplaats Voor Architectuur
architectenassociatie

Roger De Martelaere
Marc Martens
Danny Neyens
Rita Joris
Kris Leenders
Karel Medart

inleidend

- 0.1. de ruimtelijke structuur: een illustratie
- 0.2. het onbebouwde landschap
- 0.3. het bebouwde landschap
- 0.4. historische beelden van de versterkte stad

informatief

- I.1. gewestplan Diest
- I.2. BPA's in Diest
- I.3. stadsgezichten en landschappen in de binnenstad
- I.4. Ruimtelijk Structuurplan Vlaanderen
- I.5. Demernetwerk
- I.6. eerste fase van het Vlaams Ecologisch Netwerk
- I.7. de watertoets
- I.8. vogel- en habitatrictlijn
- I.9. mobiliteitsplan (gemotoriseerd verkeer, duurzaam scenario)
- I.10. Diest in haar regio
- I.11. kaart van graaf de Ferraris
- I.12a/b/c/d. wijzigingen in de ruimtelijke structuur 1/2/3/4
- I.13. landschappelijke structuur
- I.14. traditionele landschappen
- I.15. relictzones
- I.16. natuurlijke structuur
- I.17. landbouwbedrijven (versie '97)
- I.18. grondgebruik landbouw (seizoen '97-'98)
- I.19. landbouwteelten (seizoen '97-'98)
- I.20. agrarische structuur
- I.21. openruimtestructuur
- I.22. bestaande nederzettingsstructuur
- I.23a/b/c. stratenplan/luchtfoto/bestaande nederzettingsstructuur binnenstad, wijken en pleinen
- I.24a/b/c. stratenplan/luchtfoto/bestaande nederzettingsstructuur buitenwijken
- I.25. scholen – ziekenhuissites - financiën
- I.26. bedrijventerreinen in de stad
- I.27a/b/c. stratenplan/luchtfoto/bestaande nederzettingsstructuur Webbekom
- I.28a/b/c. stratenplan Kaggevinne
- I.29a/b/c. stratenplan/luchtfoto/bestaande nederzettingsstructuur Molenstede
- I.30a/b/c. stratenplan/luchtfoto/bestaande nederzettingsstructuur Schaffen
- I.31a/b/c. stratenplan/luchtfoto/bestaande nederzettingsstructuur Deurne
- I.32. infrastructuur

- I.33. militaire infrastructuur
- I.34. bedrijventerreinen in Diest
- I.35. toeristische wandelroutes
- I.36. toeristische fietsroutes & provinciaal fietsroutenetwerk
- I.37a. infrastructuur sport, recreatie, jeugd
- I.37b. infrastructuur sport, recreatie, jeugd (legende)
- I.38. erosieproblematiek
- I.39. openruimtestructuur met zonevreemde woningen
- I.40. openruimtestructuur met zonevreemde recreatie
- I.41. openruimtestructuur met zonevreemde bedrijven

richtinggevend

- II.1. veelzijdig centrum in het Demernetwerk
- II.2. een vitale binnenstad
- II.3. aantrekkelijke buitenwijken
- II.4. rond de Oude Baan
- II.5. rond de Fabiolalaan
- II.6. rond de Parelsberg
- II.7. rond Galgeveld/Bredestraat
- II.8. gebalde dorpen
- II.9. Webbekom
- II.10. Kaggevinne
- II.11. Molenstede
- II.12. Schaffen
- II.13. Deurne
- II.14. gewenste openruimtestructuur
- II.15. gewenste ruimtelijke structuur
- II.16. overzicht bouwmogelijkheden
- II.17. ruimte voor bedrijvigheid
- II.18. mobiliteit
- II.19. hypothese van afbakening
- II.20. watertoets

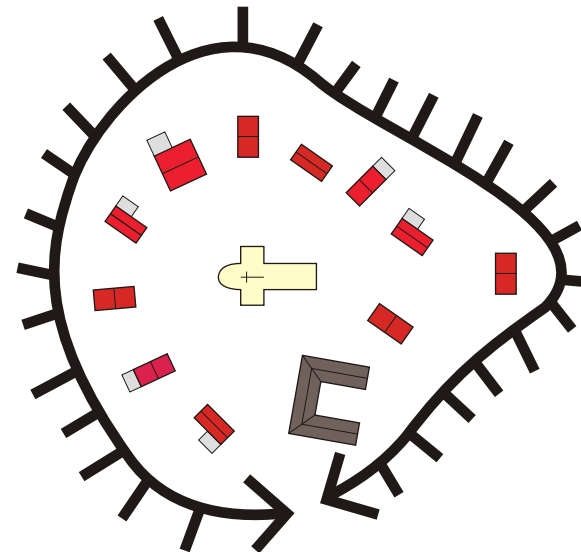
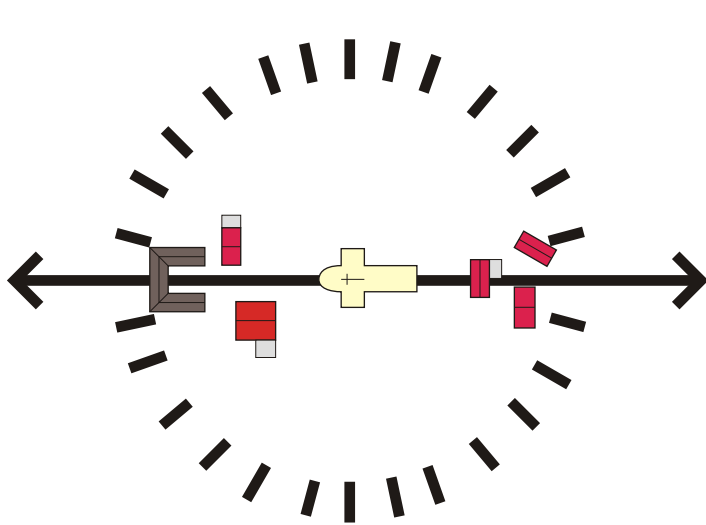
ruimtelijk structuurplan
DIEST
de ruimtelijke structuur: een
illustratie



lint op de heuvelrug



cirkel boven op de heuvel



ruimtelijk structuurplan DIEST het onbebouwde landschap

-  riviervallei
-  heuvel
-  bebost gebied
-  open gebied



mei 2006

plaat 0.2



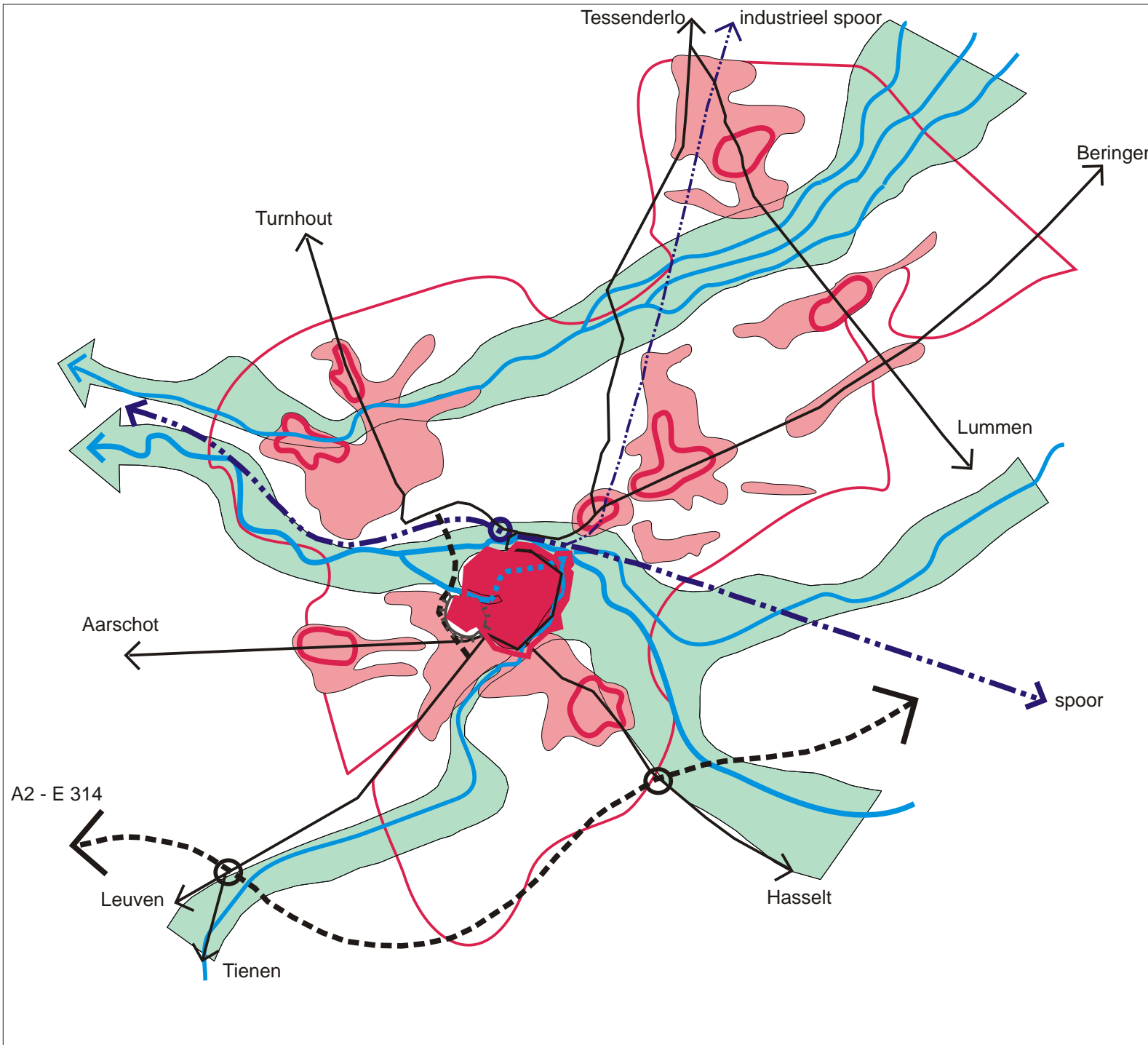
0 0,4 km

IL INTERLEUVEN
Dienst Ruimtelijke Ordening

W Works for Architecture
ruimtelijke ordening

ruimtelijk structuurplan DIEST

het bebouwde landschap




- historische kern
- uitzwering
- weg
- hoofdweg
- spoor
- station

mei 2006

plaat 0.3



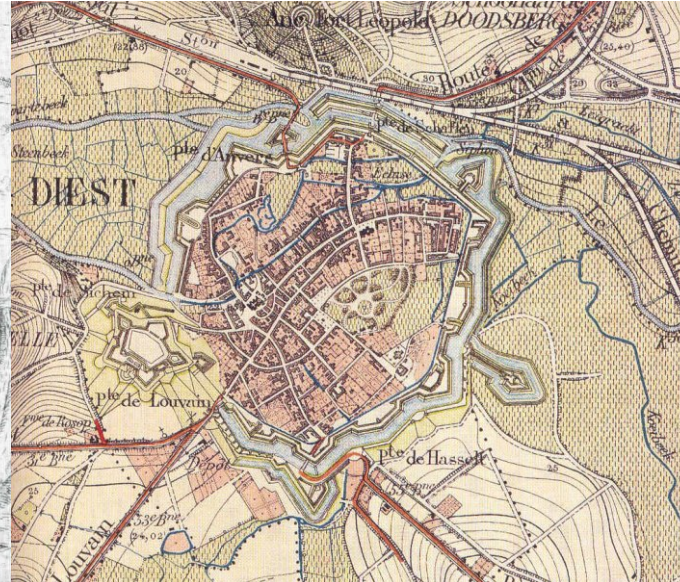
0 0,4 km



1580

1606

1860



ruimtelijk structuurplan DIEST

historische beelden van de
versterkte stad

mei 2006

plaat 0.4